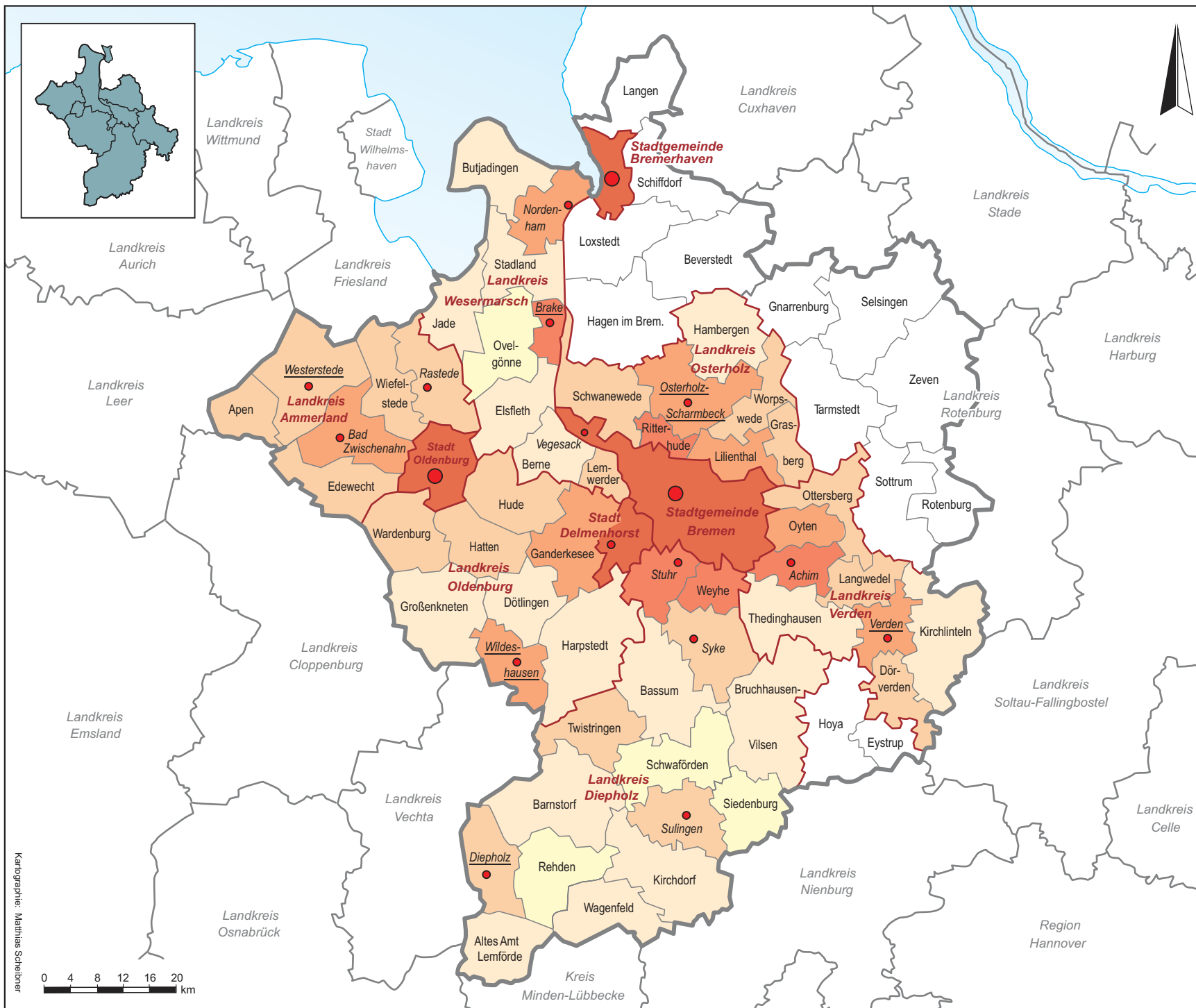


## Kartenverzeichnis

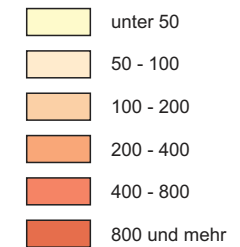
Karte A 1	Karte A 27
Karte A 2	Karte A 28
Karte A 3	Karte A 29
Karte A 4	Karte A 30
Karte A 5	Karte A 31
Karte A 6	Karte A 32
Karte A 7	Karte A 33
Karte A 8	Karte A 34
Karte A 9	Karte A 35
Karte A 10	Karte A 36
Karte A 11	Karte A 37
Karte A 12	Karte A 38
Karte A 13	Karte A 39
Karte A 14	Karte A 40
Karte A 15	Karte A 41
Karte A 16	Karte A 42
Karte A 17	
Karte A 18	
Karte A 19	
Karte A 20	
Karte A 21	
Karte A 22	
Karte A 23	
Karte A 24	
Karte A 25	
Karte A 26	





## Bevölkerungsdichte

Einwohner pro km<sup>2</sup>

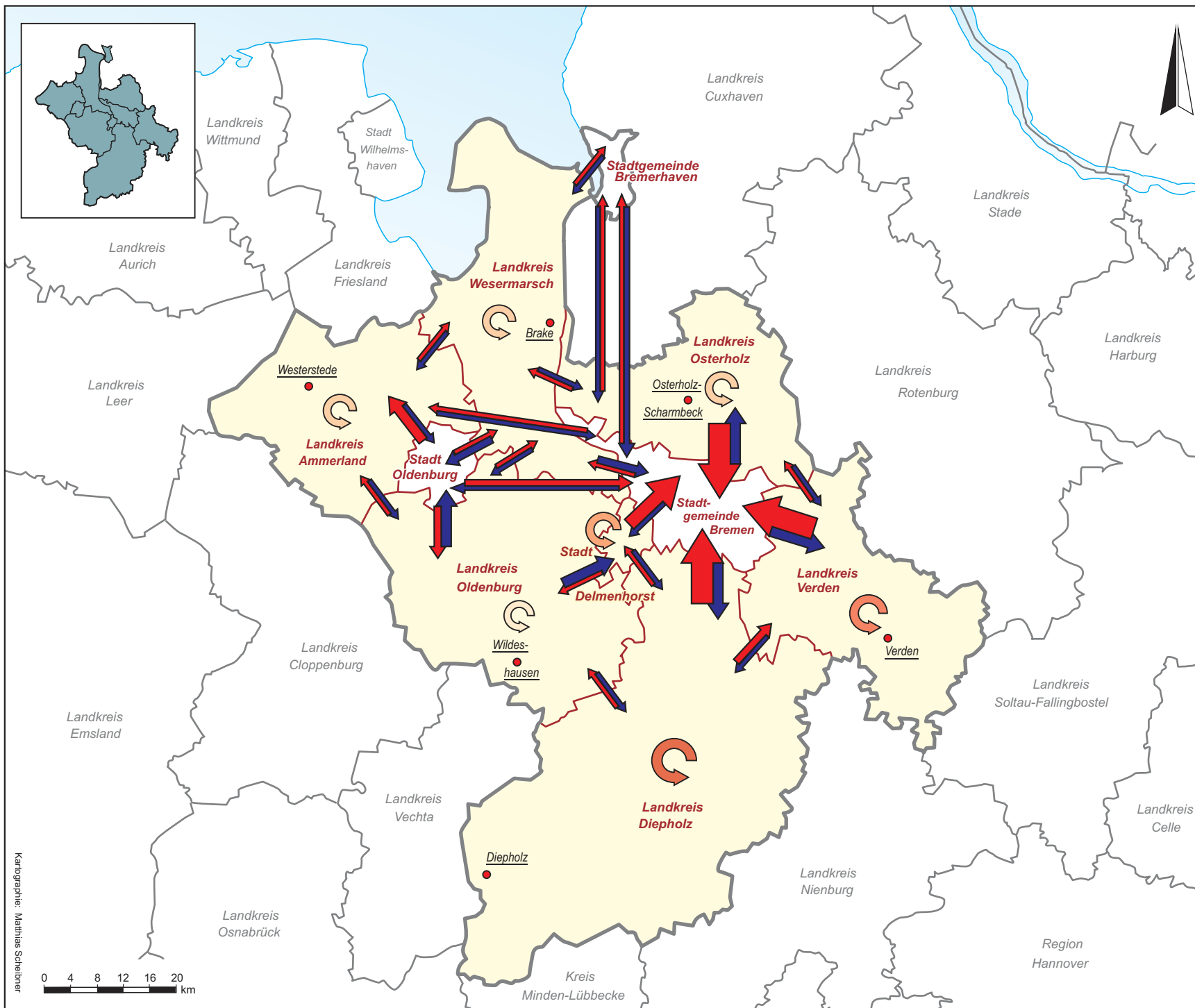


Verwaltungseinheiten

- Diepholz** Sitz der Kreisverwaltung
- Oberzentrum
- Mittelzentrum
- Grenze des Verkehrsverbundes Bremen/Niedersachsen (VBN)
- Gebiet des Zweckverbandes Verkehrsverbund Bremen/Niedersachsen (ZVBV)
- Verden** Verbandsglieder ZVBV
- Kreisgrenze
- Gemeindegrenze

Karte A-2

[Stand: Mai 2007]



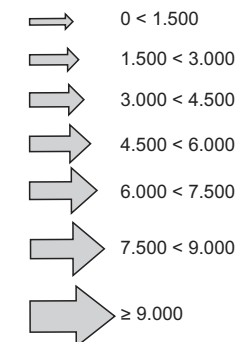
zweck  
verband

verkehrs  
verbund

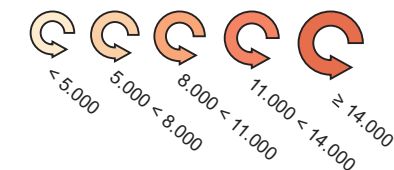
bremen  
niedersachsen

## Pendlerbeziehungen innerhalb des ZVBN

Pendler über Kreisgrenzen



Binnenpendler



Verwaltungseinheiten

- Verden** Verbandsglieder ZVBN
- Gebiet des Zweckverbandes Verkehrsverbund Bremen/Niedersachsen (ZVBN)
- Kreisgrenze
- Diepholz Sitz der Kreisverwaltung

Quelle:  
Sozialversicherungspflichtig Beschäftigte,  
Bundesagentur für Arbeit, Stand 2005.

**Karte A-3**

[Stand: Mai 2007]







## SPNV-Haltestellen

### Bahnsteighöhen

- Bahnsteighöhe = 55 cm über SO
  - Bahnsteighöhe = 76 cm über SO
  - Bahnsteighöhe < 55 cm über SO
  - Station(sumbau) in Planung  
(Umrandung zeigt vorauss. Umsetzung)
- SPNV-Linie
- Gebiet des Zweckverbandes  
Verkehrsverbund Bremen/  
Niedersachsen (ZVBN)
- Verden
- Verbandsglieder ZVBN
- Grenze des Verkehrsverbundes  
Bremen/Niedersachsen (VBN)
- Kreisgrenze
- Gemeindegrenze

Quelle:  
Informationen zum Teil aus dem  
SPNV-Haltestellenkataster 2001 entnommen



## SPNV-Haltestellen Zugangsmöglichkeiten

- Bahnsteige ebenerdig erreichbar (gesicherte Gleisquerung durch Umlaufsperrung / Schranke / LSA / Personal)
- Bahnsteige ebenerdig erreichbar (ungesicherte Gleisquerung)
- Bahnsteige mit Über- oder Unterführung barrierefrei zu erreichen (Rampe / Aufzug)
- Bahnsteige mit Über- oder Unterführung nicht barrierefrei zu erreichen (Treppe)
- Station(sumbau) in Planung (Umrandung zeigt voraussichtliche Umsetzung)

- SPNV-Linie
- Gebiet des Zweckverbandes Verkehrsverbund Bremen/Niedersachsen (ZVBV)
- Verden Verbandsglieder ZVBV
- Grenze des Verkehrsverbundes Bremen/Niedersachsen (VBN)
- Kreisgrenze
- Gemeindegrenze

Quelle:  
Informationen zum Teil aus dem  
SPNV-Haltestellenkataster 2001 entnommen





SPNV-Haltestellen

Fahrgastzahlen

- < 50 Ein-/Aussteiger pro Tag
- < 100 Ein-/Aussteiger pro Tag
- < 250 Ein-/Aussteiger pro Tag
- < 500 Ein-/Aussteiger pro Tag
- < 1.000 Ein-/Aussteiger pro Tag
- < 2.500 Ein-/Aussteiger pro Tag
- < 5.000 Ein-/Aussteiger pro Tag
- < 10.000 Ein-/Aussteiger pro Tag
- < 50.000 Ein-/Aussteiger pro Tag
- Station(sumbau) in Planung

- SPNV-Linie
- Gebiet des Zweckverbandes Verkehrsverbund Bremen/ Niedersachsen (ZVBN)
- Verden Verbandsglieder ZVBN
- Grenze des Verkehrsverbundes Bremen/Niedersachsen (VBN)
- Kreisgrenze
- Gemeindegrenze

Quelle:  
Bahnhöfe in Niedersachsen (außer EVB-Strecke):  
Bahnhofsentwicklungsprogramm Niedersachsen;  
Aktueller Stand und Konzeption 2006.  
Hrsg: DB Station&Service AG

Bahnhöfe in Niedersachsen  
(EVB-Strecke Bremerhaven - Hamburg):  
Daten von der EVB, Zählung 2006

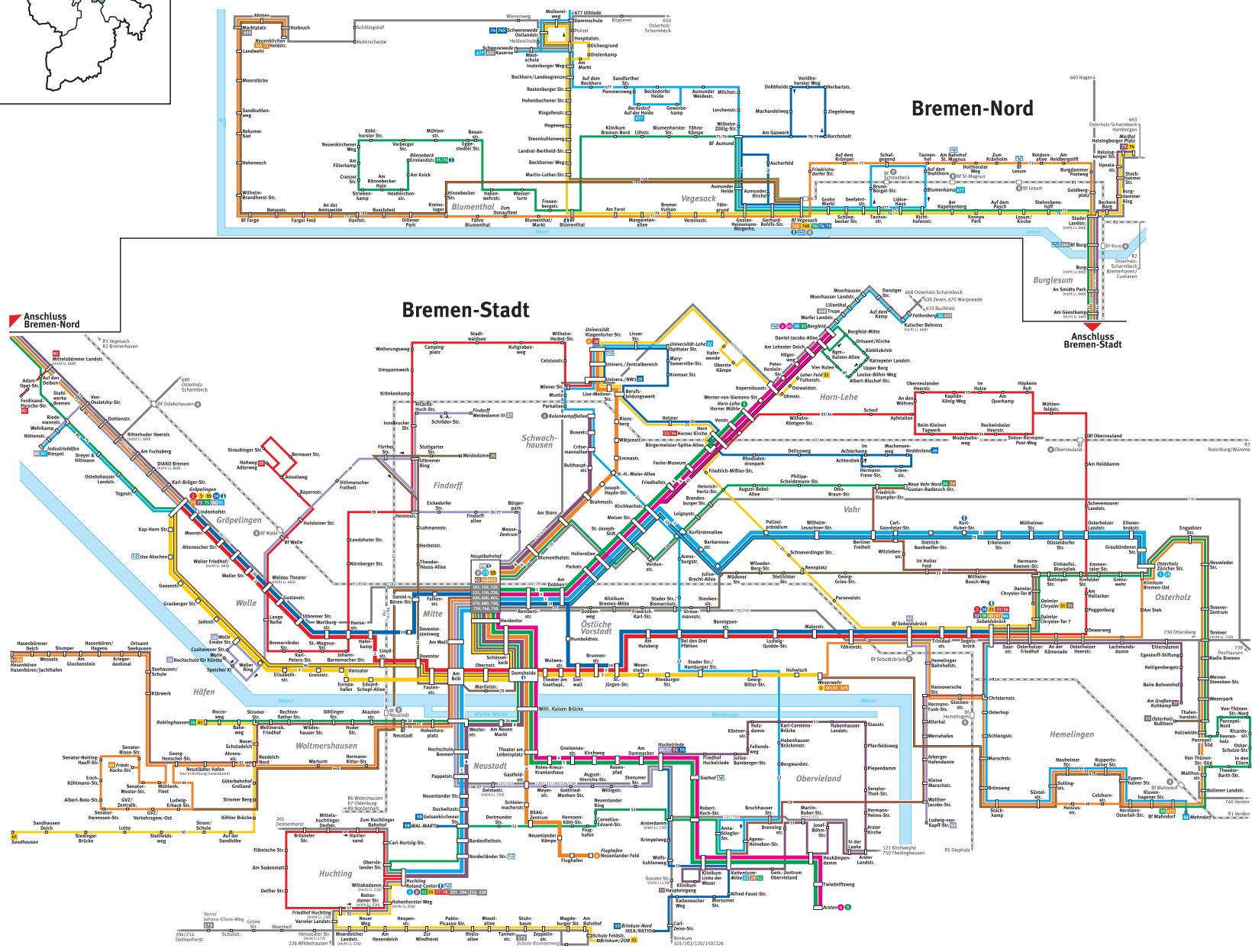
Bahnhöfe in Bremen:  
Daten vom SUBVE, Zählung 2004/2005




# Straßenbahn- und Stadtbus- liniennetz in Bremen (Tagesliniennetz)

## Zeichenerklärung

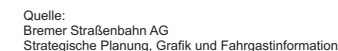
- 3 Straßenbahnlinie
- 1S Schnell - Linie
- 28 Omnibuslinie
- Regionalbuslinie
- Eisenbahnstrecke
- 6 Endhaltestelle Straßenbahn
- 51 Endhaltestelle Omnibus
- BSAG-Kundencenter
- P+R Park + Ride
- R Regionalbahnhof
- Fernbahnhof



Quelle:  
Bremer Straßenbahn AG  
Strategische Planung, Grafik und Fahrgastinformation



## Bremen-Nord







zweck  
verband

verkehrs  
verbund

bremen  
niedersachsen

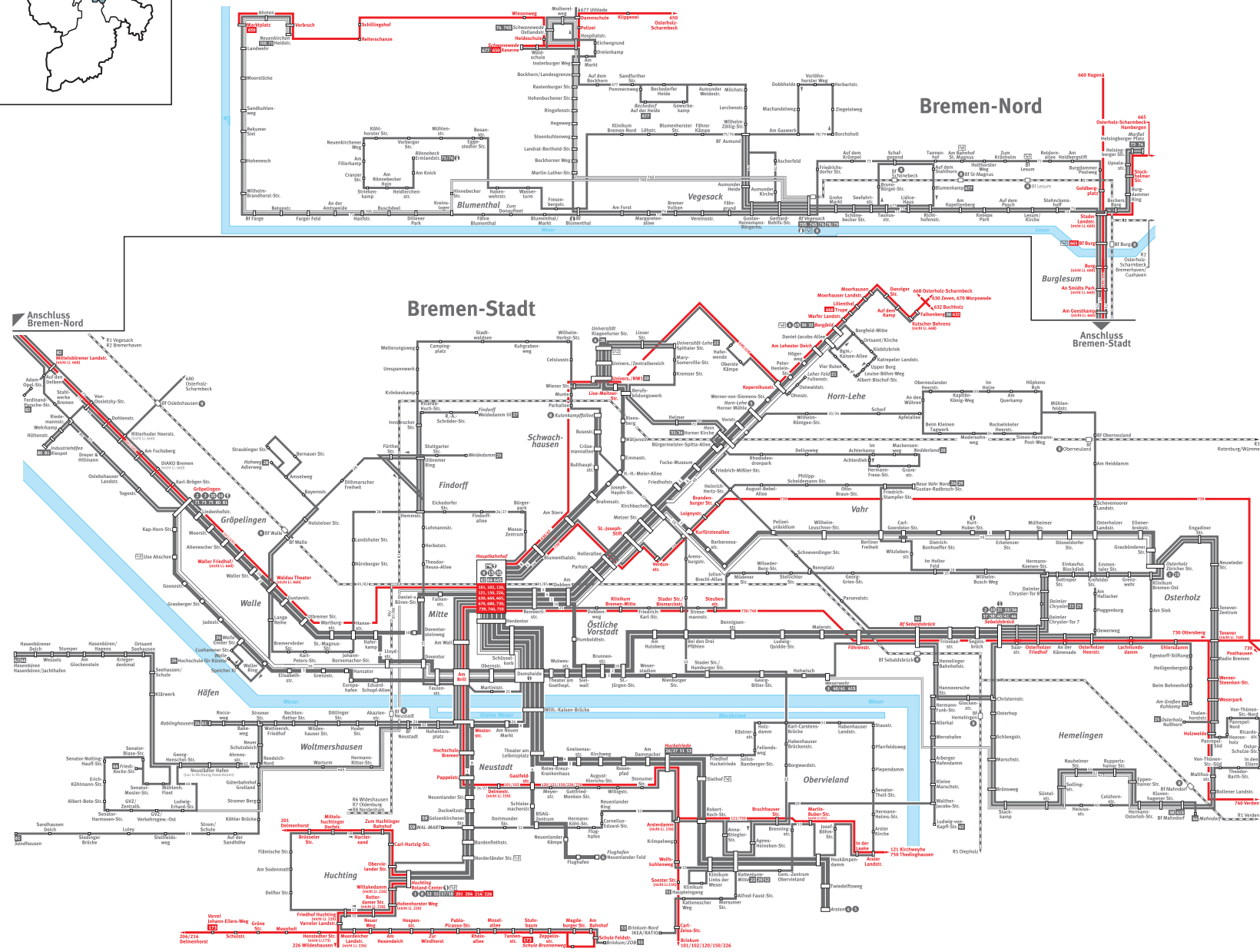
# Regionalbuslinien in Bremen

## Zeichenerklärung

- 3 Straßenbahnlinie
- 15 Schnell - Linie
- 28 Omnibuslinie
- Regionalbuslinie
- Eisenbahnstrecke
- 6 Endhaltestelle Straßenbahn
- 51 Endhaltestelle Omnibus
- BSAG-Kundencenter
- P+R Park + Ride
- R Regionalbahnhof
- Fernbahnhof

Quelle:  
Bremer Straßenbahn AG  
Strategische Planung, Grafik und Fahrgastinformation

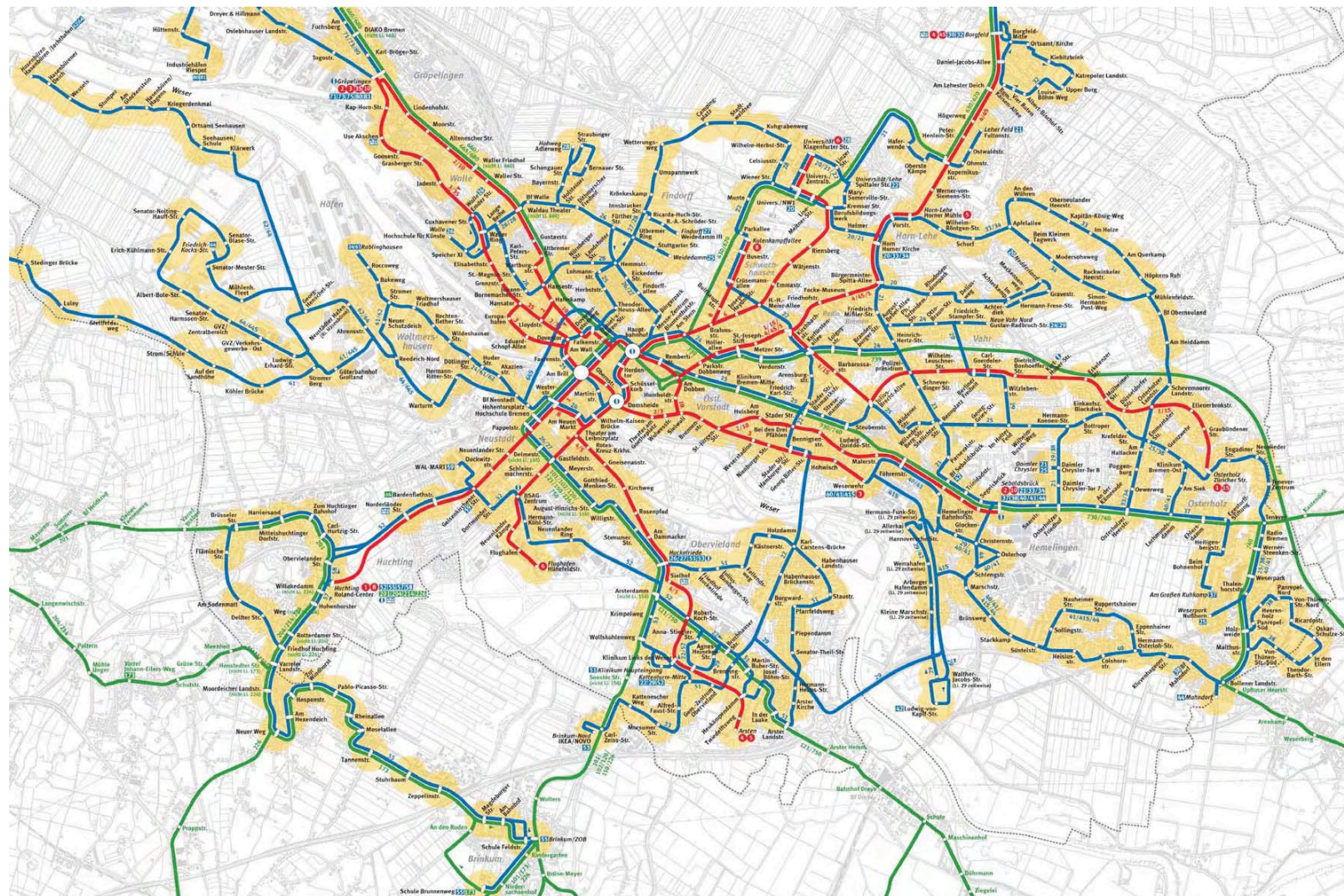
Kartographie: Matthias Scheiner







## Einzugsgebiet der Haltestellen im straÙengebundenen ÖPNV 300 m Radius in Bremen-Stadt



### Zeichenerklärung

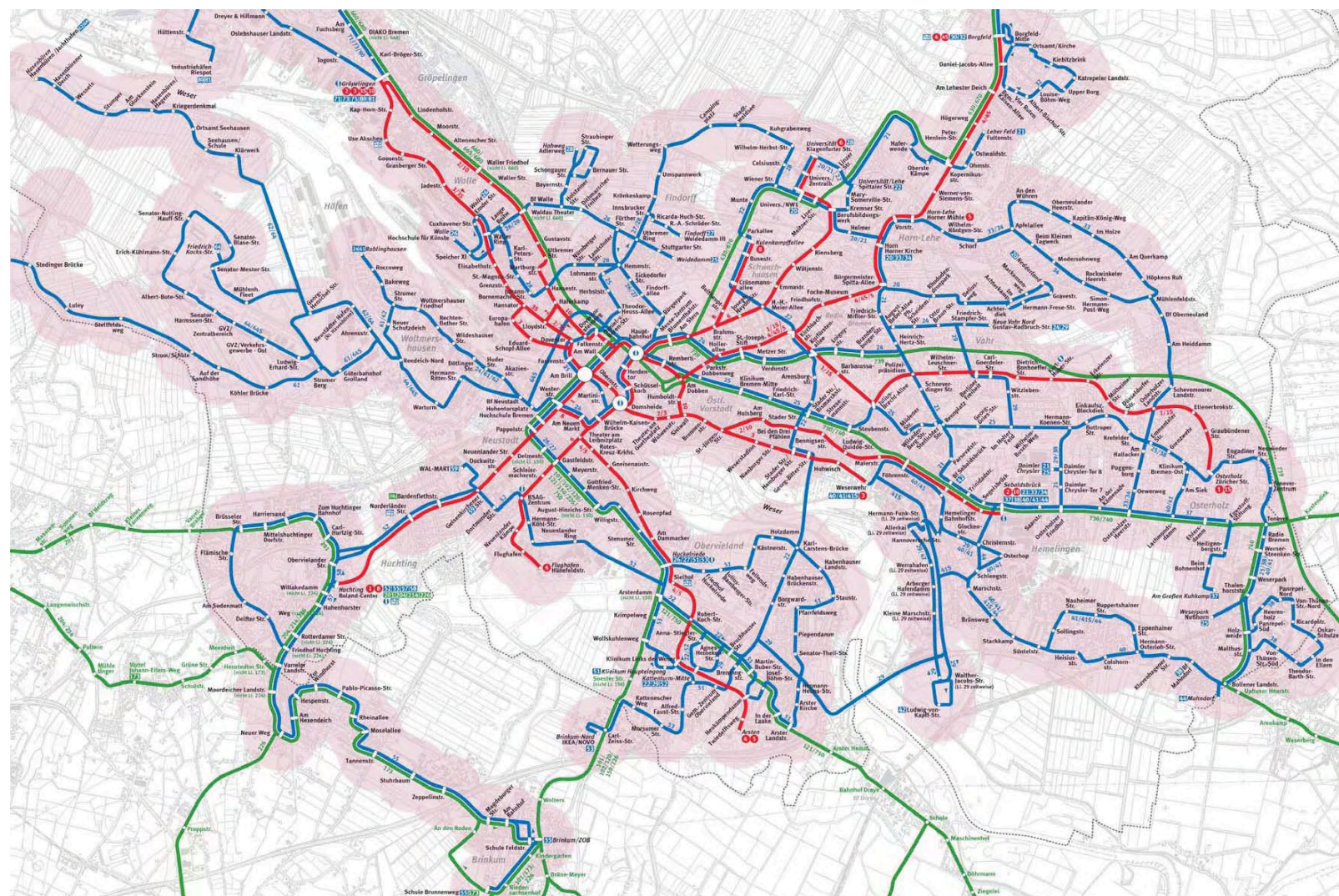
- 3 Straßenbahnlinie
- 20 Omnibuslinie
- 739 Regionalbuslinie
- R= 300 m

Quelle:  
Bremer Straßenbahn AG  
Strategische Planung, Grafik und Fahrgastinformation





## Einzugsgebiet der Haltestellen im straÙengebundenen ÖPNV 600 m Radius in Bremen-Stadt



### Zeichenerklärung

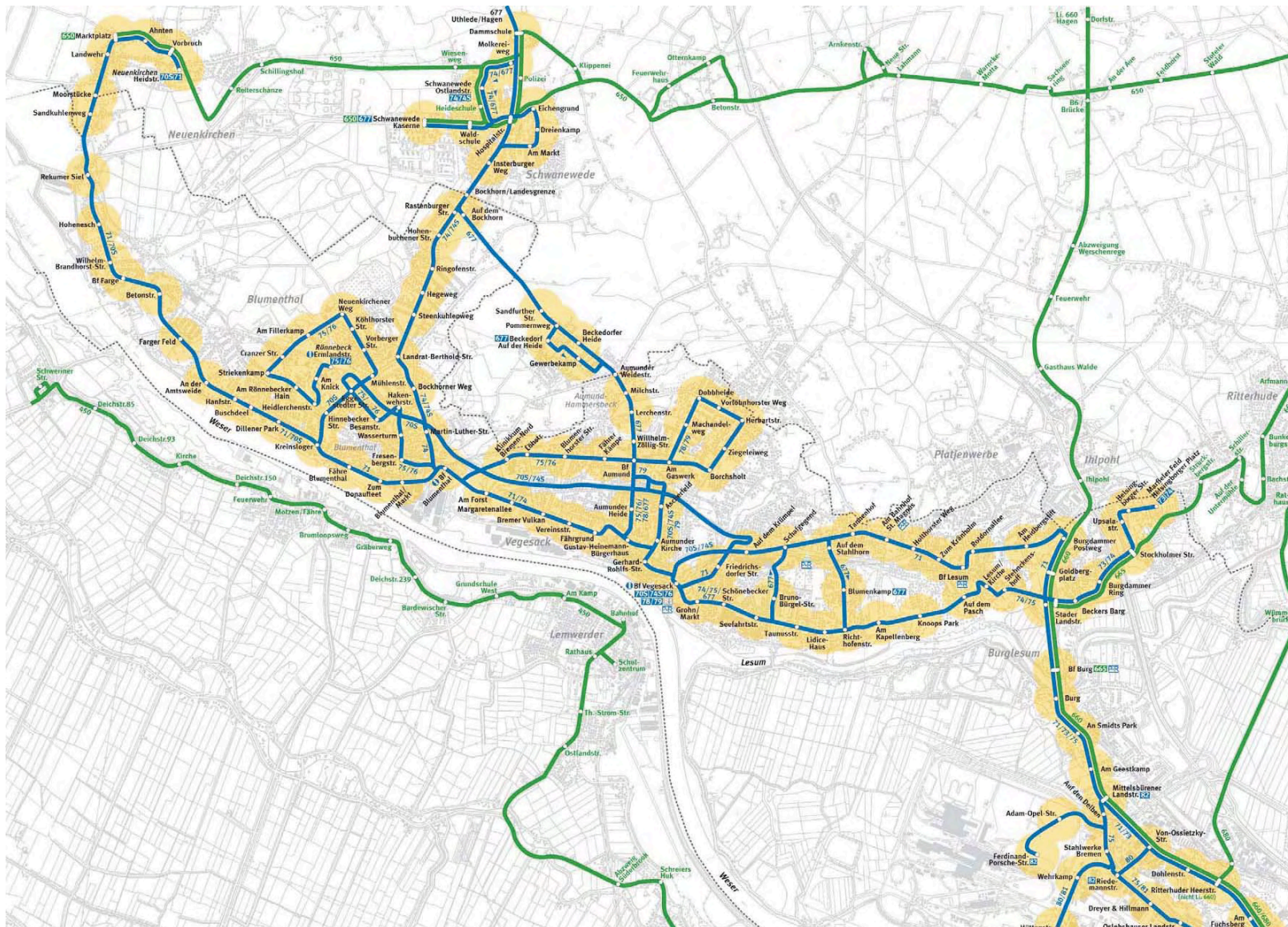
- 3 Straßenbahnlinie
- 20 Omnibuslinie
- 739 Regionalbuslinie
- R= 600 m

Quelle:  
Bremer Straßenbahn AG  
Strategische Planung, Grafik und Fahrgastinformation





## Einzugsgebiet der Haltestellen im straÙengebundenen ÖPNV 300 m Radius in Bremen-Nord



### Zeichenerklärung

- 75 Omnibuslinie
- 650 Regionalbuslinie
- R= 300 m

Quelle:  
Bremer Straßenbahn AG  
Strategische Planung, Grafik und Fahrgastinformation



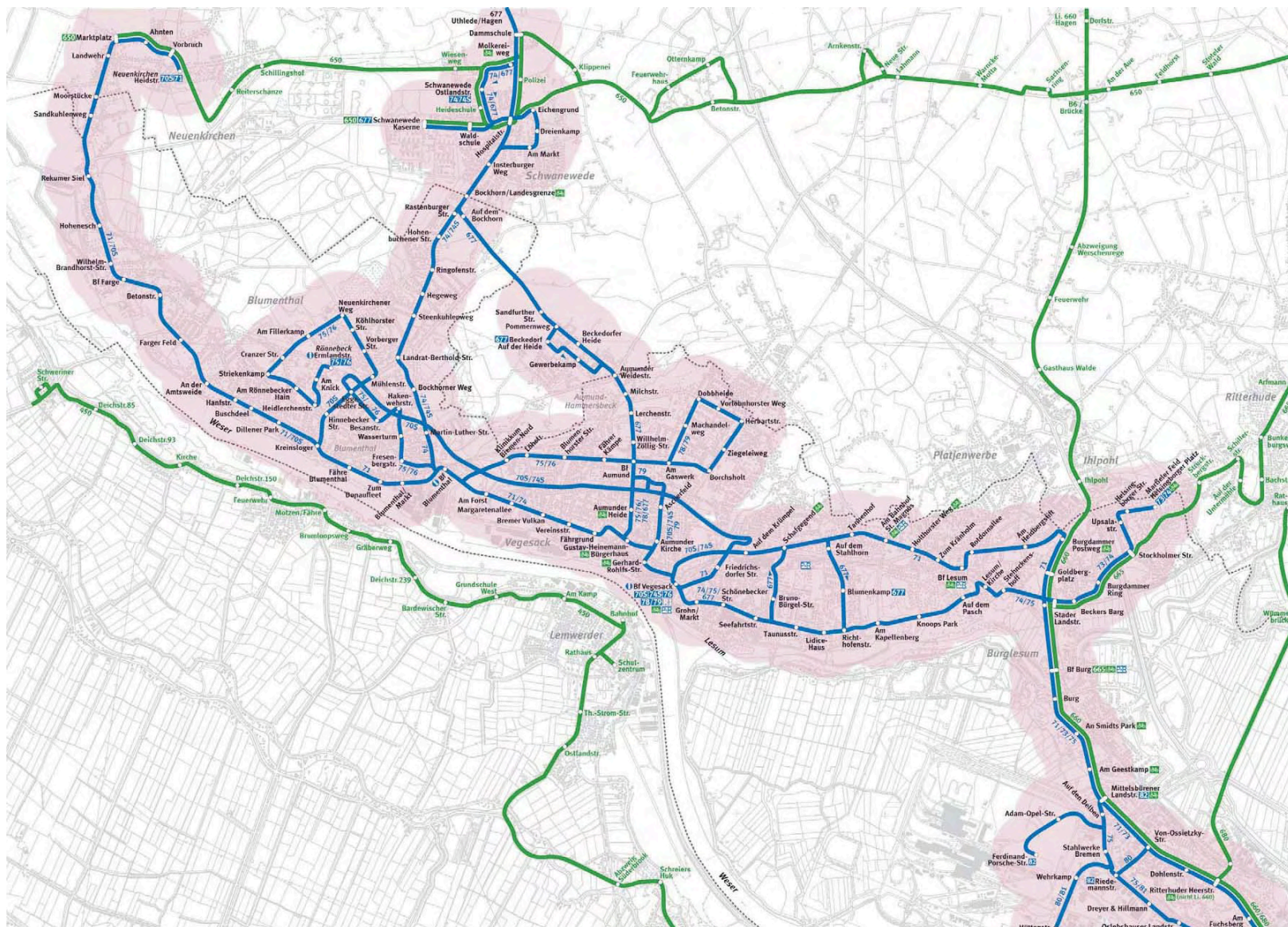


## Einzugsgebiet der Haltestellen im straÙengebundenen ÖPNV

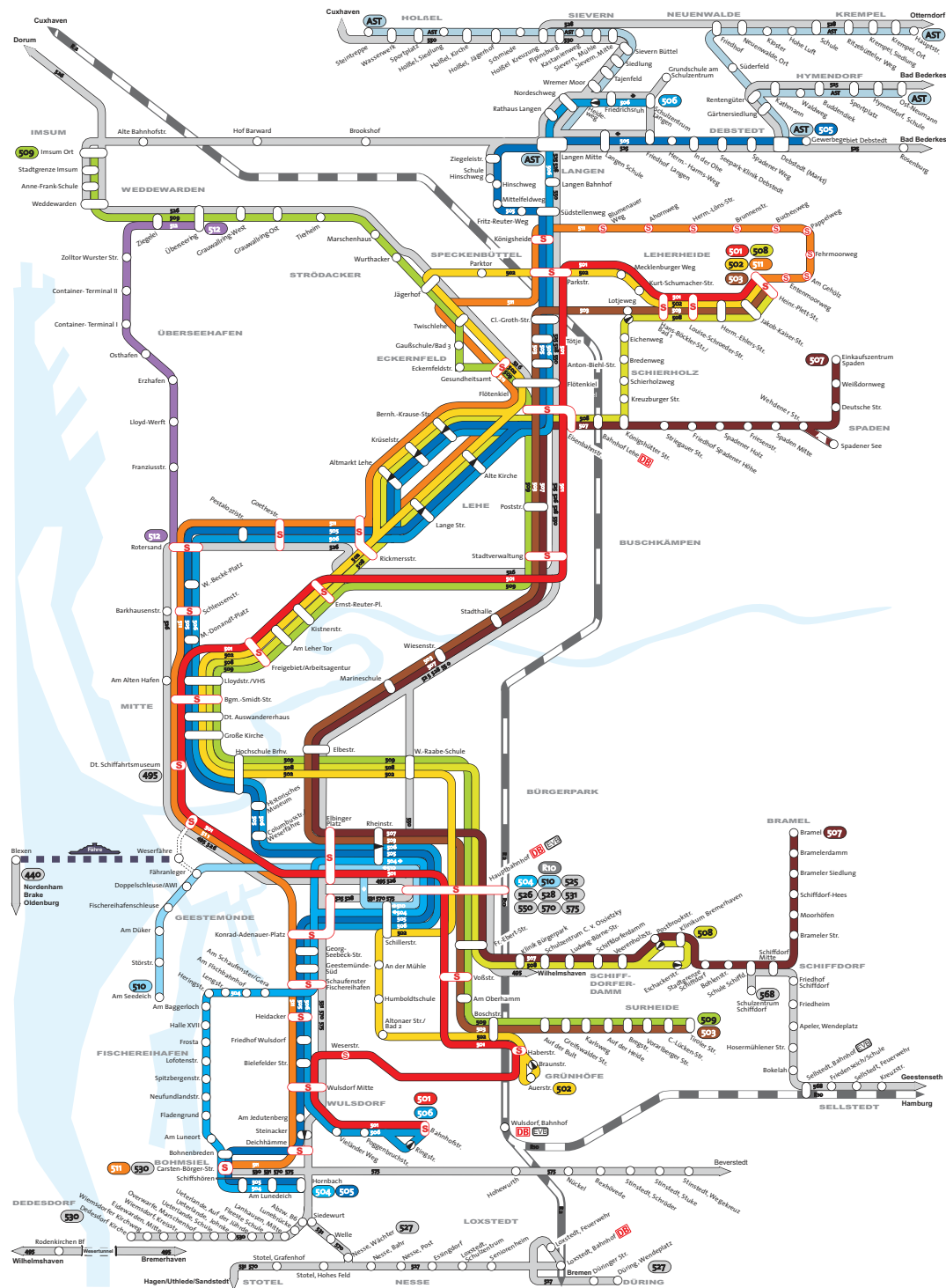
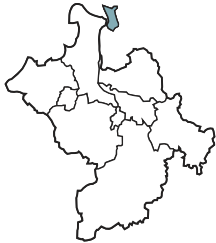
### 600 m Radius in Bremen-Nord

#### Zeichenerklärung

- 75 Omnibuslinie
- 650 Regionalbuslinie
- R= 600 m



Quelle:  
Bremer Straßenbahn AG  
Strategische Planung, Grafik und Fahrgastinformation



zweck  
verband

verkehrs  
verbund

bremen  
niedersachsen

## Stadtbusliniennetz in Bremerhaven (Tagesnetz)

### Verkehrslinien

- Omnibuslinie
- SVPN-Linie
- Schnellbuslinien
- Schnellbushaltestellen
- Haltestelle wird nur in Pfeilrichtung bedient
- VBN-Plus Sammeltaxi

Quelle:  
BremerhavenBus

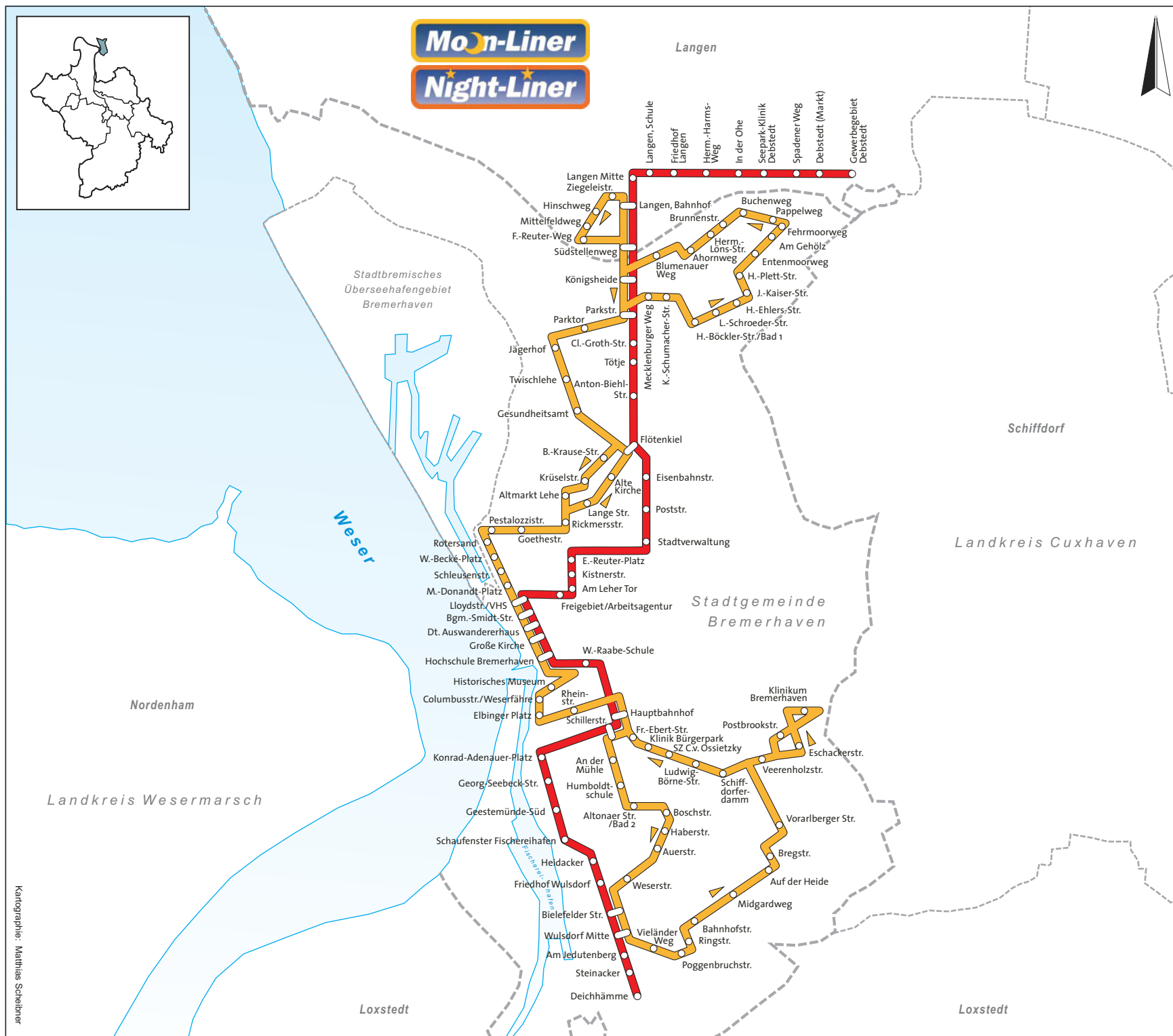


## Stadtbusliniennetz in Bremerhaven (Nachtnetz)

### Verkehrslinien







- Buslinie Night-Liner (NL)
- Buslinie Moon-Liner (ML)

Quelle:  
BremerhavenBus





## Regionalbusliniennetz in Bremerhaven

	Regionalbuslinie
	SVPN-Linie
	Schnellbuslinien
	
	Schnellbushaltestellen
	Haltestelle wird nur in Pfeilrichtung bedient

## Karte A-17





## Stadtbusliniennetz in Delmenhorst (Tagesliniennetz)

### Zeichenerklärung

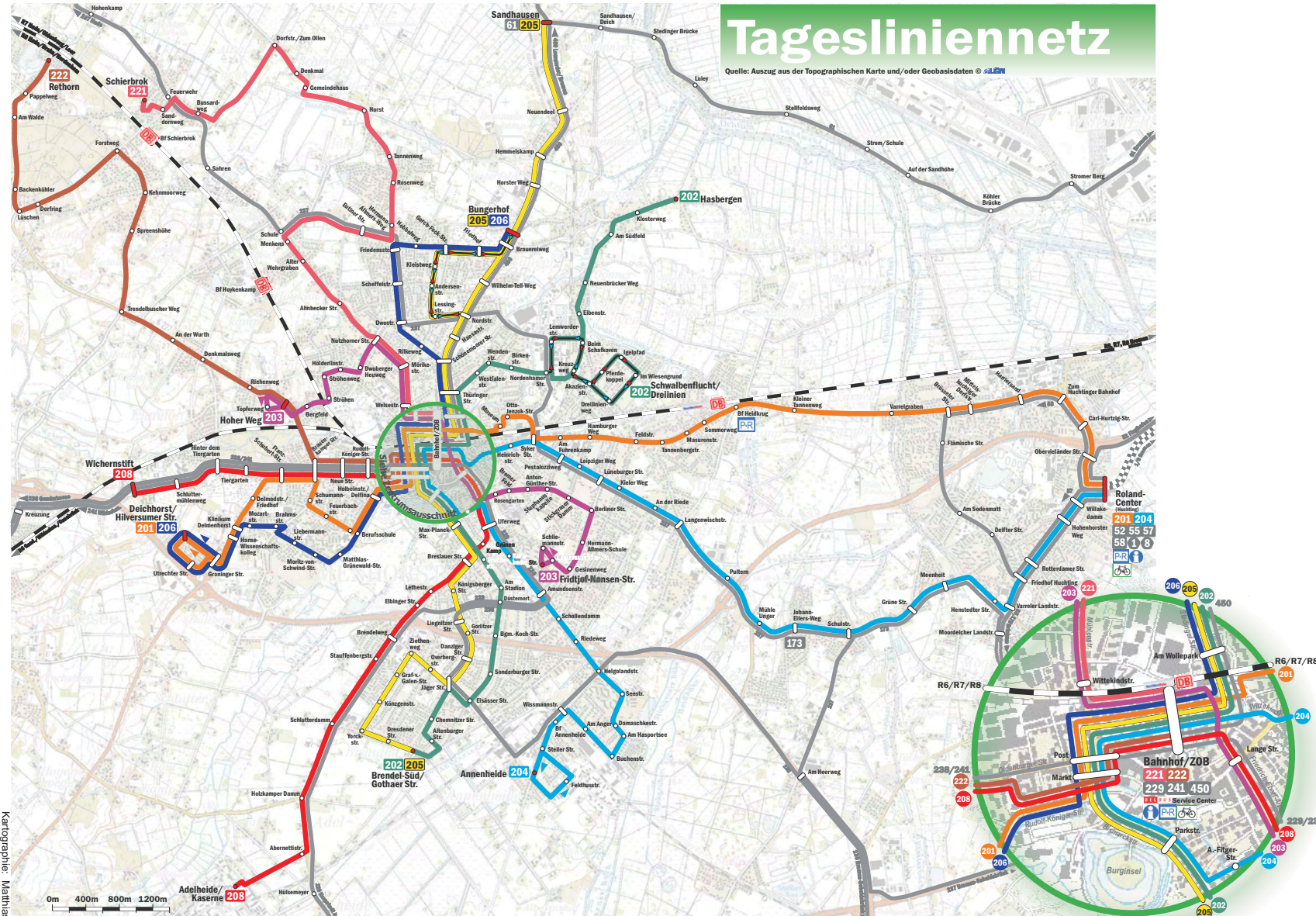
- Linie 201 Deichhorst/Hilversumer Str. - Roland-Center/Huchting
- Linie 202 Hasbergen - Brendel-Süd/Gothaer Str.
- Linie 202 Schwalbenfluch/Dreilinen - Brendel-Süd/Gothaer Str.
- Linie 203 Hoher Weg - Fridtjof-Nansen-Str.
- Linie 204 Annenheide - Roland-Center/Huchting
- Linie 205 Brendel-Süd/Gothaer Str. - Sandhausen
- Linie 205 Brendel-Süd/Gothaer Str. - Bunkerhof
- Linie 206 Bunkerhof - Deichhorst/Hilversumer Str.
- Linie 208 Wichernstift - Adelheide/Kaserne
- Linie 221 Schierbrok - Delmenhorst/ZOB
- Linie 222 Rethorn - Delmenhorst/ZOB

- Andere VBN-Linie
- Schielenstrecken (Personenverkehr)
- Haltepunkt der DB-Regio und der NordWestBahn
- Straßenbahnlinie der BSAG
- Endhaltestelle
- Park & Ride Parkplatz
- Information und Beratung im Delbus Service Center am Bahnhof/ZOB
- Bike & Ride Fahrrad-Unterstand

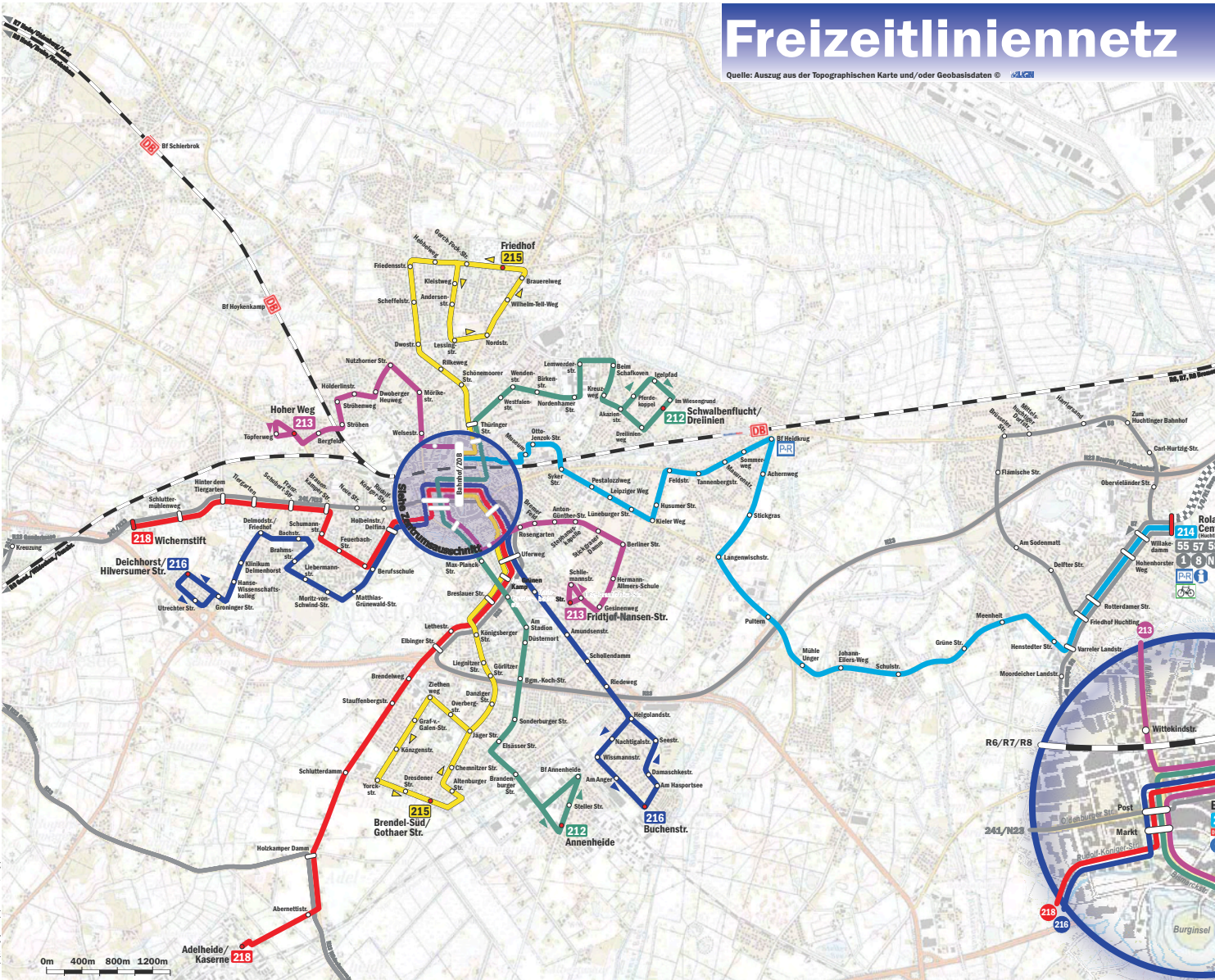
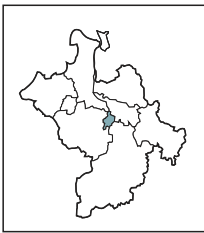
Gültig ab 10. Dezember 2006  
Delbus GmbH & Co. KG  
Verkehrs- und Angebotsplanung

Erstellt: Runkel August 2006

Quelle:  
Delbus GmbH & Co. KG Verkehrs- und Angebotsplanung







# Freizeitliniennetz

Quelle: Auszug aus der Topographischen Karte und/oder Geobasisdaten © 4L21

## Stadtbusliniennetz in Delmenhorst (Freizeitliniennetz)

### Zeichenerklärung

- Linie 212 Annenheide - Dreilinen
- Linie 213 Hoher Weg - Fridtjof-Nansen-Str.
- Linie 214 Bahnhof/ZOB - Roland-Center/Huchting
- Linie 215 Brendel-Süd/Gothaer Str. - Friedhof
- Linie 216 Deichhorst/Hilversumer Str. - Buchenstr.
- Linie 218 Adelheide - Wichernstift
- Andere VBN-Linie/Nachtlinie
- Schielenstrecken (Personenverkehr)
- Haltepunkt der DB-Regio und der NordWestBahn
- Straßenbahnlinie der BSAG
- Endhaltestelle
- Park & Ride Parkplatz
- Information und Beratung im Delbus Service Center am Bahnhof/ZOB
- Bike & Ride Fahrrad-Unterstand

Gültig ab 10. Dezember 2006  
Delbus GmbH & Co. KG  
Verkehrs- und Angebotsplanung

Erstellt: Runkel August 2006

Quelle:  
Delbus GmbH & Co. KG Verkehrs- und Angebotsplanung

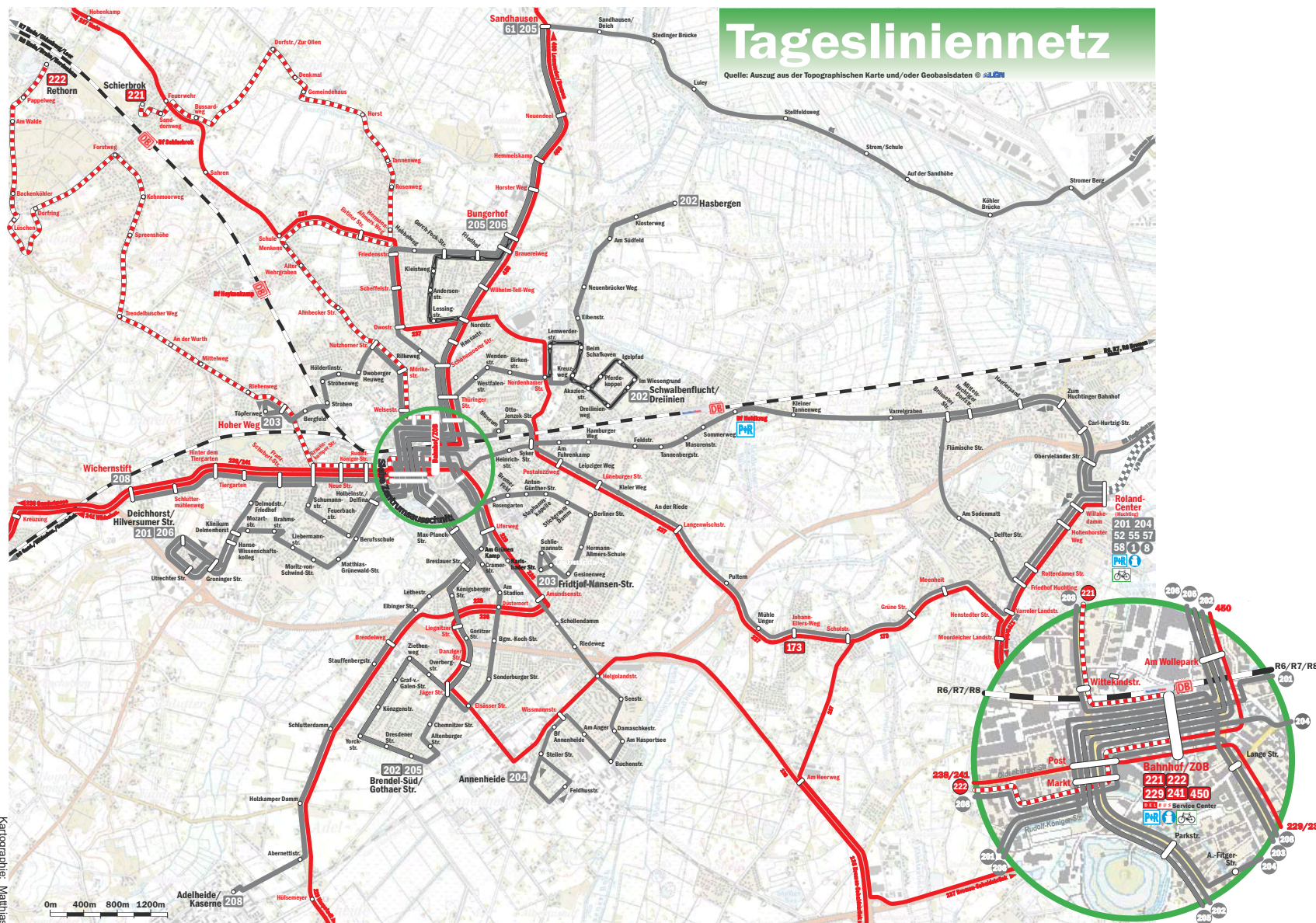




## Regionalbusliniennetz in Delmenhorst

# Tagesliniennetz

Quelle: Auszug aus der Topographischen Karte und/oder Geobasisdaten © 2006



### Zeichenerklärung

- Regionalbuslinie
- Bürgerbuslinie
- Stadtbuslinie der Delbus GmbH und Co. KG oder der Bremer Straßenbahn AG
- Schielenstrecken (Personenverkehr)
- Haltepunkt der DB-Regio und der NordWestBahn
- Straßenbahnlinie der Bremer Straßenbahn AG
- Endhaltestelle
- Park & Ride Parkplatz
- Information und Beratung im Delbus Service Center am Bahnhof ZOB
- Bike & Ride Fahrrad-Unterstand

Gültig ab 10. Dezember 2006  
Delbus GmbH & Co. KG  
Verkehrs- und Angebotsplanung

Erstellt: Runkel, August 2006

Quelle:  
Delbus GmbH & Co. KG Verkehrs- und Angebotsplanung

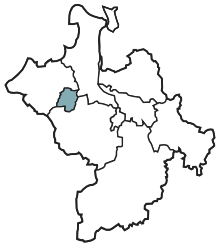


## Verkehrslinien



## Karte A-21

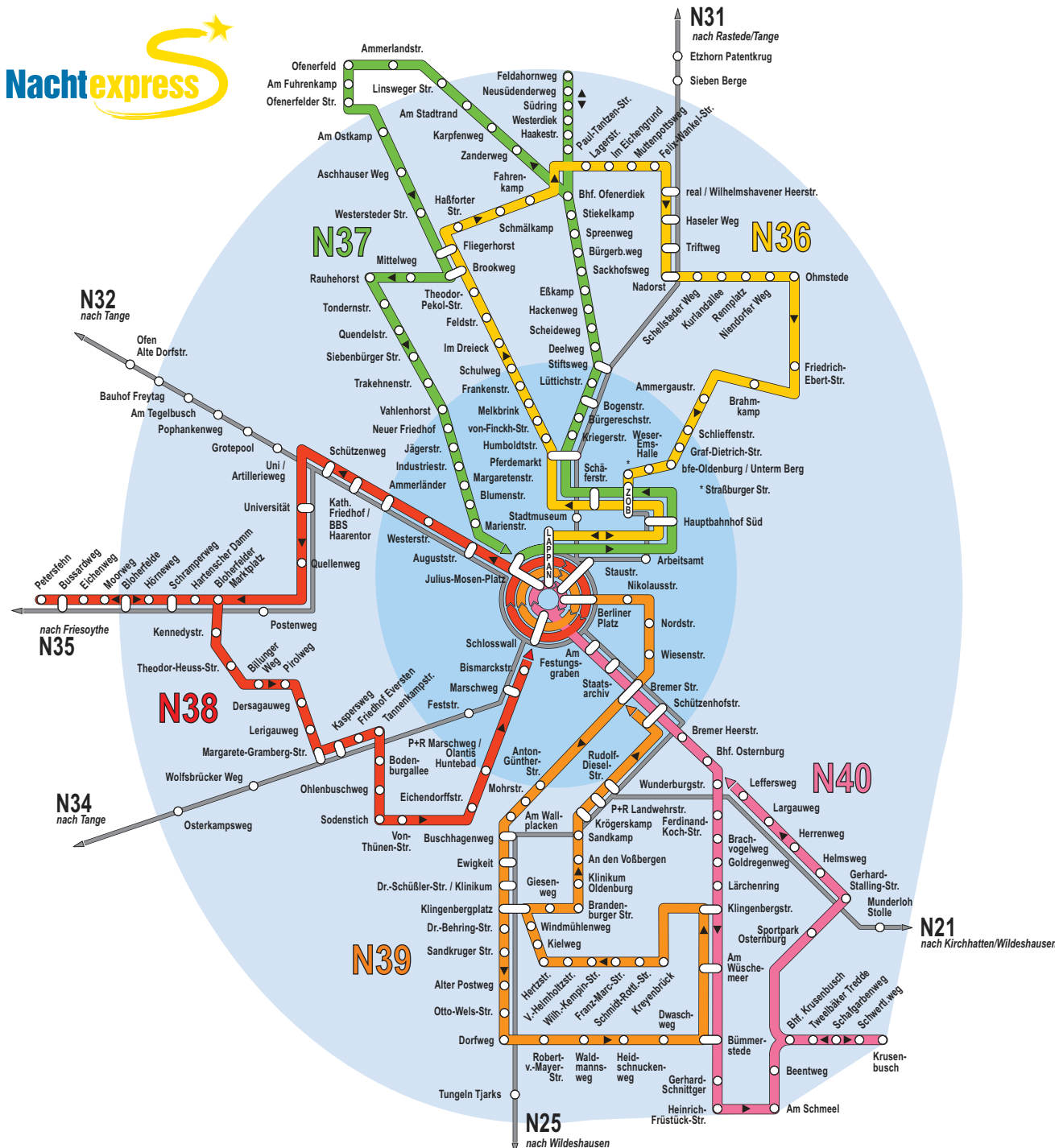




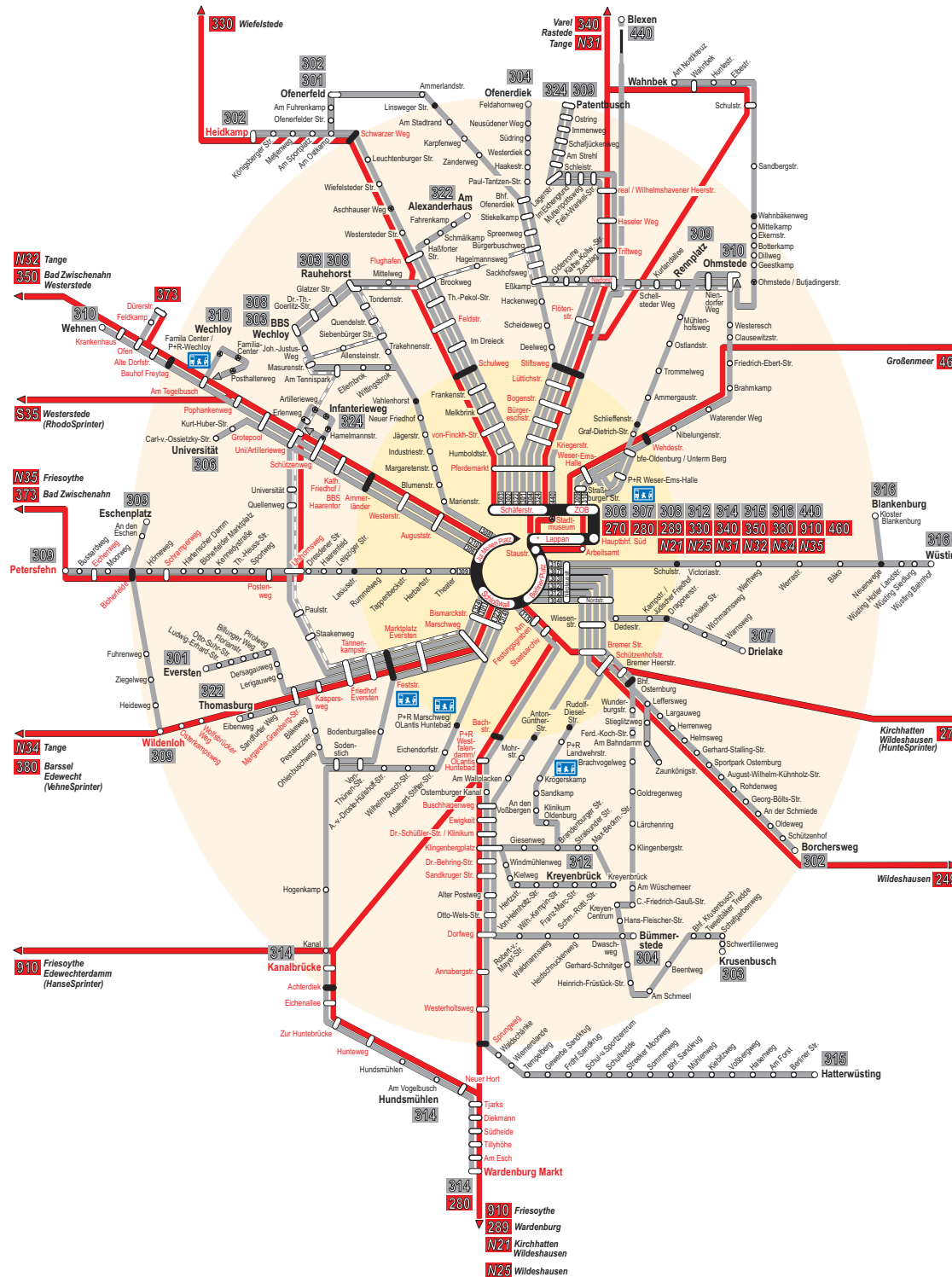
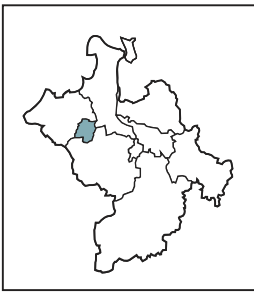
## Stadtbusliniennetz in Oldenburg (Nachtnetz)

### Verkehrslinien Nachtexpress Oldenburg

- N37** Ofenerdiek/Ofenerfeld
- N36** Donnerschwee/Alexandersfeld
- N38** Universität/Bloherfelde/Petersfehn
- N39** Bümmerstede/Kreyenbrück
- N40** Osternburg/Krusenbusch
- N32** Regionalbuslinie der "Nachteule" mit Liniennummer



Quelle:  
Verkehr und Wasser GmbH (VWG)



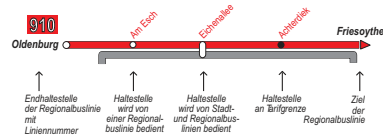
zweck  
verband

verkehrs  
verbund

bremen  
niedersachsen

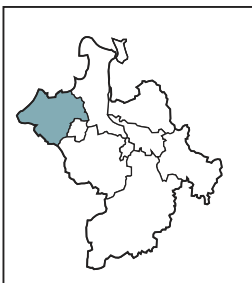
## Regionalbusliniennetz in Oldenburg

### Verkehrslinien



Park & Ride

Quelle:  
Verkehr und Wasser GmbH (VWG)



Landkreis  
Friesland

Landkreis  
Wesermarsch

Landkreis  
Leer

Westerstede

WESTERSTEDE

Rastede

RASTEDE

Wiefelstede

Wahnbek

BAD  
ZWISCHENNAH

Stadt  
Oldenburg

Landkreis  
Cloppenburg

Landkreis  
Oldenburg

zweck  
verband


verkehrs  
verbund


bremen  
niedersachsen

## Landkreis Ammerland Räumliches Verkehrsangebot

### Verkehrslinien

 R9 SPNV-Linie mit Bahnhof und  
Liniennummer

 440 Buslinie mit Anfangs- / Endpunkt  
und Liniennummer  
- Zuordnung zur Bedienungs-  
ebene 1 -

 340 Buslinie mit Anfangs- / Endpunkt  
und Liniennummer  
- Zuordnung zur Bedienungs-  
ebene 2 -

 51 Park & Ride  
mit Anzahl der Parkplätze

 100 Bike & Ride  
mit Anzahl der Stellplätze

### Verwaltungseinheiten

**Rastede** Stadt/Gemeinde

**WESTERSTEDE** Mittelzentrum

**Edewecht** Grundzentrum

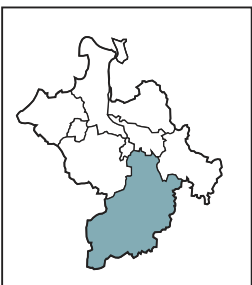
**Südende** Ort

Verkehre mit nur zeitweiliger Bedienung  
sind nicht dargestellt.

Die Linienverläufe sind schematisiert.

**Karte A-24**

[Stand: Mai 2007]



Landkreis  
Oldenburg

Landkreis  
Verden

Landkreis  
Cloppenburg

Landkreis  
Vechta

Landkreis  
Nienburg

Kreis  
Minden-Lübbecke



zweck  
verband







verkehrs  
verbund

bremen  
niedersachsen

## Landkreis Diepholz

### Räumliches Verkehrsangebot

#### Verkehrslinien

-  SPNV-Line mit Bahnhof und Liniennummer
-  Buslinie mit Anfangs- / Endpunkt und Liniennummer  
- Zuordnung zur Bedienungsebene 1 -
-  Buslinie mit Anfangs- / Endpunkt und Liniennummer  
- Zuordnung zur Bedienungsebene 2 -
-  VBN-PLUS Sammeltaxi
-  Park & Ride mit Anzahl der Parkplätze
-  Bike & Ride mit Anzahl der Stellplätze

#### Verwaltungseinheiten

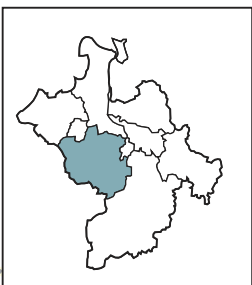
<i>Stuhr</i>	Stadt/Gemeinde
<b>DIEPHOLZ</b>	Mittelzentrum
<b>Wagenfeld</b>	Grundzentrum
<i>Neuenkirchen</i>	Ort

Verkehre mit nur zeitweiliger Bedienung sind nicht dargestellt.  
Die Linienverläufe sind schematisiert.

**Karte A-25**

[Stand: Mai 2007]





Landkreis  
Ammerland

Stadt  
Oldenburg

Landkreis Wesermarsch

Stadtgemeinde  
Bremen

Stadt  
Delmenhorst

Landkreis  
Cloppenburg

Landkreis  
Vechta

Landkreis  
Diepholz

zweck  
verband







verkehrs  
verbund

bremen  
niedersachsen

## Landkreis Oldenburg

### Räumliches Verkehrsangebot

#### Verkehrslinien

-  R6 SPNV-Linie mit Bahnhof und Liniennummer
-  270 Buslinie mit Anfangs- / Endpunkt und Liniennummer  
- Zuordnung zur Bedienungsebene 1 -
-  280 Buslinie mit Anfangs- / Endpunkt und Liniennummer  
- Zuordnung zur Bedienungsebene 2 -
-  51 Park & Ride mit Anzahl der Parkplätze
-  100 Bike & Ride mit Anzahl der Stellplätze
-  \*\* P&R-, B&R-Plätze teilweise in Planung

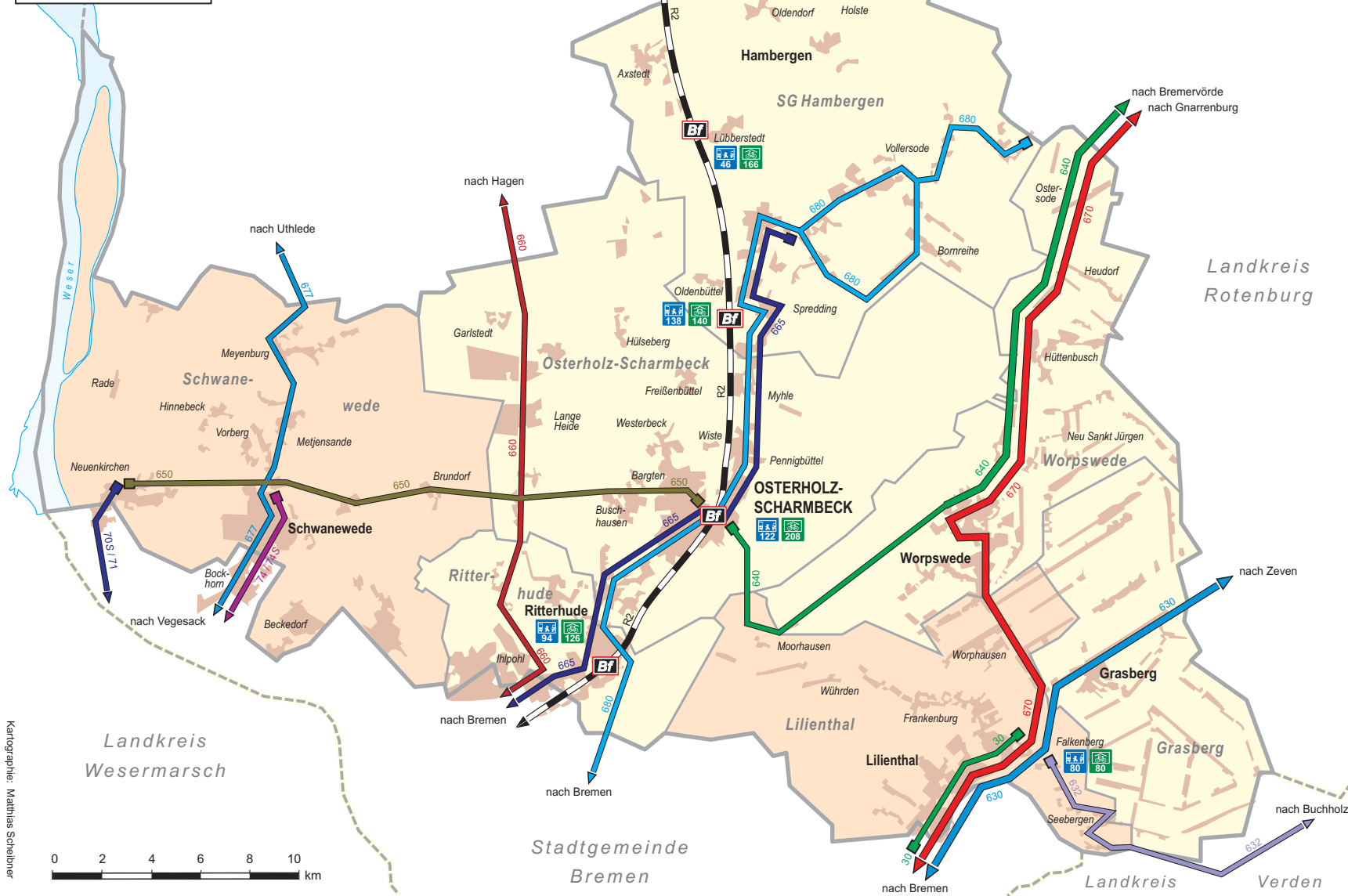
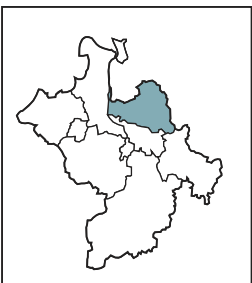
#### Verwaltungseinheiten

<b>Dötlingen</b>	Stadt/Gemeinde
<b>WILDESHAUSEN</b>	Mittelzentrum
<b>Wardenburg</b>	Grundzentrum
<b>Brettorf</b>	Ort

Verkehre mit nur zeitweiliger Bedienung sind nicht dargestellt.  
Die Linienverläufe sind schematisiert.

**Karte A-26**

[Stand: Mai 2007]



Kartographie: Matthias Schellner



## Landkreis Osterholz Räumliches Verkehrsangebot

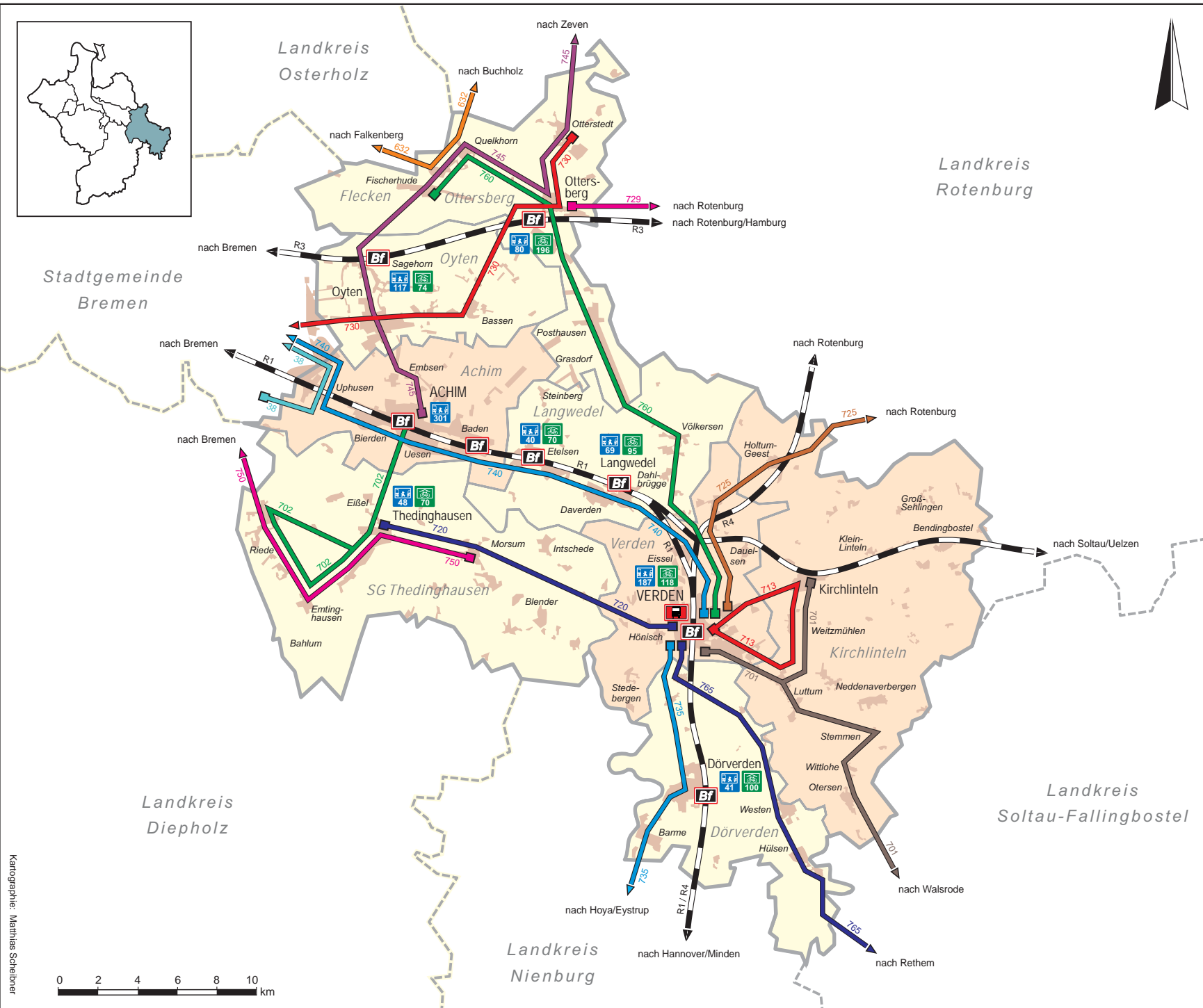
- Verkehrslinien**
- SPNV-Linie mit Bahnhof und Liniennummer
  - Buslinie mit Anfangs- / Endpunkt und Liniennummer  
- Zuordnung zur Bedienungsebene 1 -
  - Buslinie mit Anfangs- / Endpunkt und Liniennummer  
- Zuordnung zur Bedienungsebene 2 -
  - VBN-PLUS Sammeltaxi
  - Park & Ride mit Anzahl der Parkplätze
  - Bike & Ride mit Anzahl der Stellplätze

**Verwaltungseinheiten**

<b>Worpswede</b>	Stadt/Gemeinde
<b>OSTERHOLZ-SCHARMBECK</b>	Mittelzentrum
<b>Ritterhude</b>	Grundzentrum
<b>Brundorf</b>	Ort







Verkehre mit nur zeitweiliger Bedienung sind nicht dargestellt.  
Die Linienverläufe sind schematisiert.





## Landkreis Verden Räumliches Verkehrsangebot

### Verkehrslinien

-  R3 SPNV-Line mit Bahnhof und Liniennummer
-  740 Buslinie mit Anfangs- / Endpunkt und Liniennummer  
- Zuordnung zur Bedienungsebene 2 -
-  VBN-PLUS Sammeltaxi
-  Innerstädtischer Busverkehr
-  Park & Ride mit Anzahl der Parkplätze
-  Bike & Ride mit Anzahl der Stellplätze

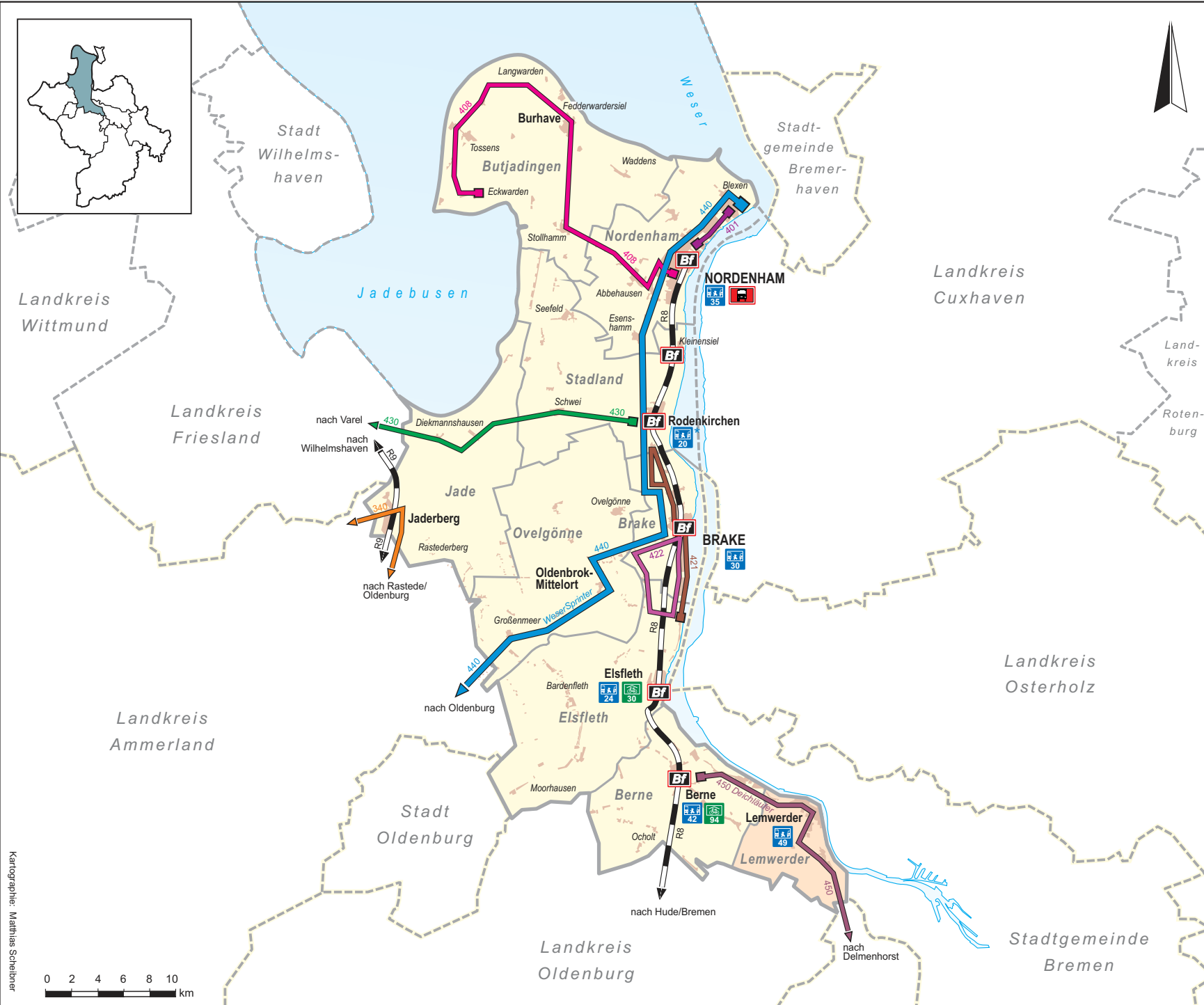
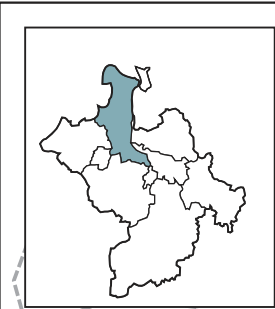
### Verwaltungseinheiten

Achim	Stadt/Gemeinde
VERDEN	Mittelzentrum
Thedinghausen	Grundzentrum
Lutlum	Ort

Verkehre mit nur zeitweiliger Bedienung sind nicht dargestellt.  
Die Linienverläufe sind schematisiert.

**Karte A-28**

[Stand: Mai 2007]



zweck  
verband

verkehrs  
verbund

bremen  
niedersachsen

# Landkreis Wesermarsch

## Räumliches Verkehrsangebot

## Verkehrslinien

SPNV-Linie mit Bahnhof und  
Liniennummer

Buslinie mit Anfangs- / Endpunkt  
und Liniennummer  
- Zuordnung zur Bedienungsebene 1 -



Buslinie mit Anfangs- / Endpunkt  
und Liniennummer  
- Zuordnung zur Bedienungsebene 2 -



VBN-PLUS Sammeltaxi



## Innerstädtischer Busverkehr



### Park & Ride mit Anzahl der Parkplätze



Bike & Ride  
mit Anzahl der Stellplätze

★★ P&R-, B&R-Plätze teilweise in Planung

## Verwaltungseinheiten

Ovelgönne Stadt/Gemeinde

**BRAKE** Mittelzentrum

Jaderberg Grundzentrum

Fedderwardersiel Ort

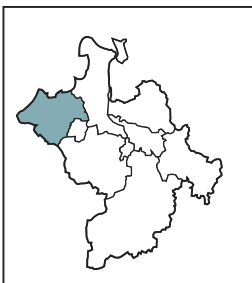
Verkehre mit nur zeitweiliger Bedienung sind nicht dargestellt.

Die Linienverläufe sind schematisiert.

## Karte A-29

[Stand: Mai 2007]





## Landkreis Ammerland Schulstandorte

- Grundschule
- Hauptschule
- Realschule
- Gymnasium
- Gesamtschule
- Sonstige Schule

### Verwaltungseinheiten

<b>Rastede</b>	Stadt/Gemeinde
<b>WESTERSTEDE</b>	Mittelzentrum
<b>Edewecht</b>	Grundzentrum
<b>Südende</b>	Ort

Quelle:  
Landkreis Ammerland

**Karte A-30**

[Stand: Mai 2007]

Landkreis  
Leer

Landkreis  
Friesland

Landkreis  
Wesermarsch

Stadt  
Oldenburg

Landkreis  
Cloppenburg

Landkreis  
Oldenburg

**WESTERSTEDE**

Westerstede

Wiefelstede

Rastede

**RASTEDE**

Wiefelstede

**BAD  
ZWISCHENAHN**

Bad  
Zwischenahn

**Edewecht**

Edewecht

Friedrichs-  
fehn

Augustfehn

Apen

Tange

Nordloh

Godensholt

Westerlooy

Ocholt

Gießelhorst

Rostrup

Kay-  
hausen

Neuen-  
krüge

Metjendorf

Wahnbeek

Wehnen

Ofen

Petersfehn

Westerscheps

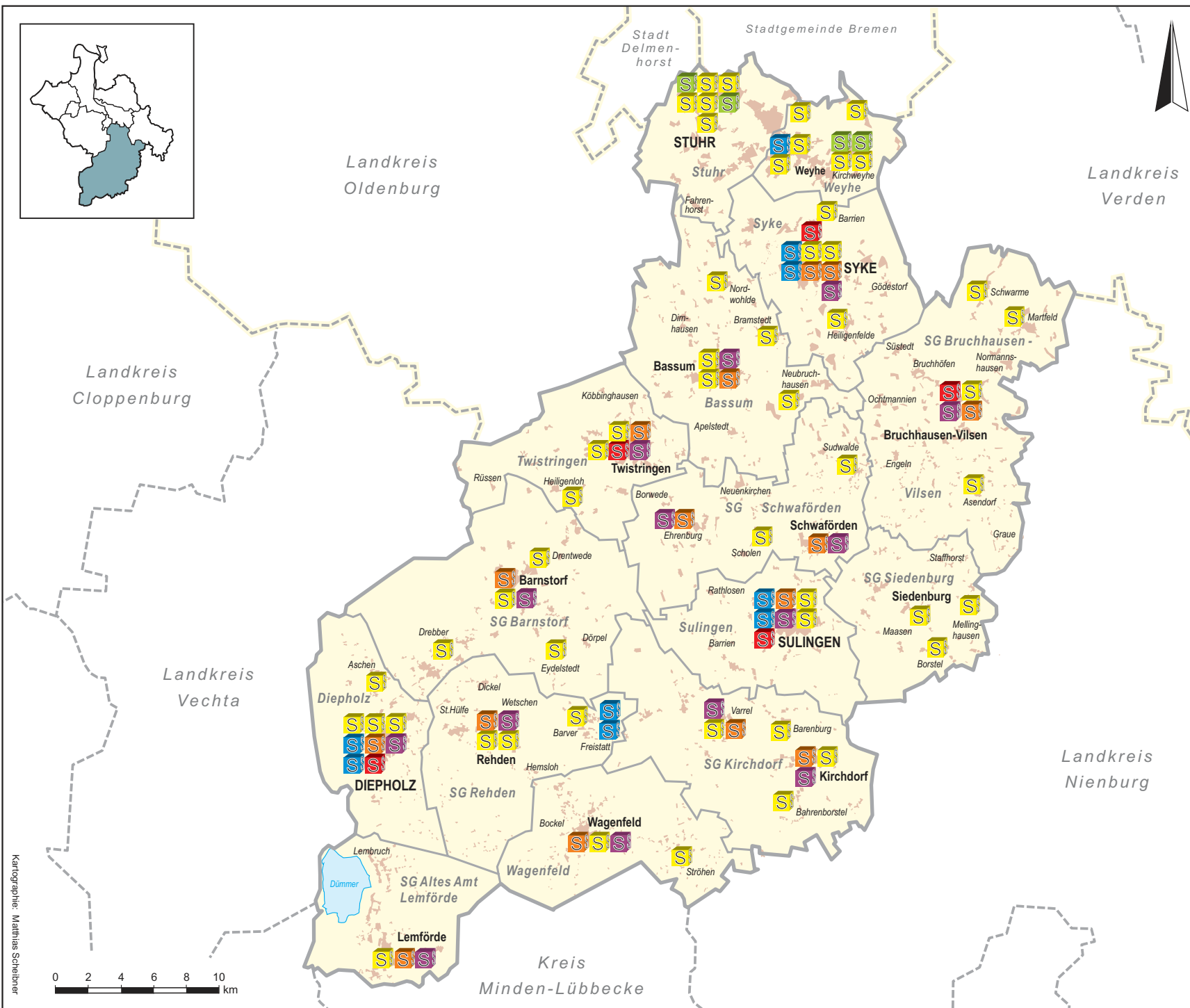
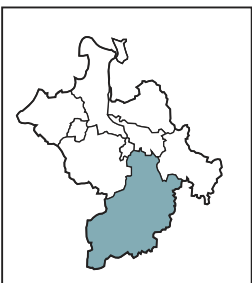
Osterscheps

Jeddeloh I

Husbäke

Zwischenahner  
Meer

0 2 4 6 8 10  
km



Kartographie: Matthias Schellner



## Landkreis Diepholz Schulstandorte

- Grundschule
- Hauptschule
- Realschule
- Gymnasium
- Gesamtschule
- Sonstige Schule

### Verwaltungseinheiten

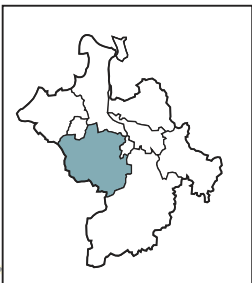
<b>Stühr</b>	Stadt/Gemeinde
<b>DIEPHOLZ</b>	Mittelzentrum
<b>Wagenfeld</b>	Grundzentrum
Neuenkirchen	Ort

Quelle:  
Landkreis Diepholz

**Karte A-31**

[Stand: Mai 2007]





Landkreis  
Ammerland

Stadt  
Oldenburg

Landkreis  
Wesermarsch

Stadtgemeinde  
Bremen



zweck  
verband

verkehrs  
verbund

bremen  
niedersachsen

## Landkreis Oldenburg Schulstandorte

- Grundschule
- Hauptschule
- Realschule
- Gymnasium
- Gesamtschule
- Sonstige Schule

### Verwaltungseinheiten

**Dötlingen** Stadt/Gemeinde

**WILDESHAUSEN** Mittelzentrum

**Wardenburg** Grundzentrum

**Brettorf** Ort

Quelle:  
Landkreis Oldenburg

**Karte A-32**

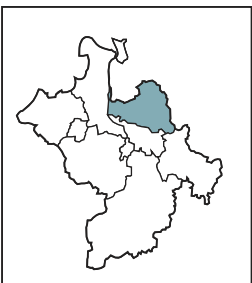
[Stand: Mai 2007]

Landkreis  
Cloppenburg

Landkreis  
Vechta

Landkreis  
Diepholz

0 2 4 6 8 10  
km



Landkreis  
Cuxhaven

Landkreis  
Rotenburg

Landkreis  
Wesermarsch

Stadtgemeinde  
Bremen

Landkreis  
Verden

0 2 4 6 8 10  
km

Kartographie: Matthias Schellner

## Landkreis Osterholz Schulstandorte

- Grundschule
- Hauptschule
- Realschule
- Gymnasium
- Gesamtschule
- Sonstige Schule

### Verwaltungseinheiten

<b>Worpswede</b>	Stadt/Gemeinde
<b>OSTERHOLZ-SCHARMBECK</b>	Mittelzentrum
<b>Ritterhude</b>	Grundzentrum
<i>Brundorf</i>	Ort

Quelle:  
Landkreis Osterholz

**Karte A-33**

[Stand: Mai 2007]





Landkreis  
Osterholz

Landkreis  
Rotenburg

Stadtgemeinde  
Bremen

Landkreis  
Diepholz

Landkreis  
Nienburg

Landkreis  
Soltau-Fallingb.ostel



## Landkreis Verden Schulstandorte

- Grundschule
- Hauptschule
- Realschule
- Gymnasium
- Gesamtschule
- Sonstige Schule

## Verwaltungseinheiten

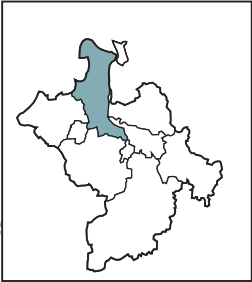
Achim	Stadt/Gemeinde
VERDEN	Mittelzentrum
Thedinghausen	Grundzentrum
Lutlum	Ort

Quelle:  
Landkreis Verden

**Karte A-34**

[Stand: Mai 2007]





## Landkreis Wesermarsch Schulstandorte

- Grundschule
- Hauptschule
- Realschule
- Gymnasium
- Gesamtschule
- Sonstige Schule

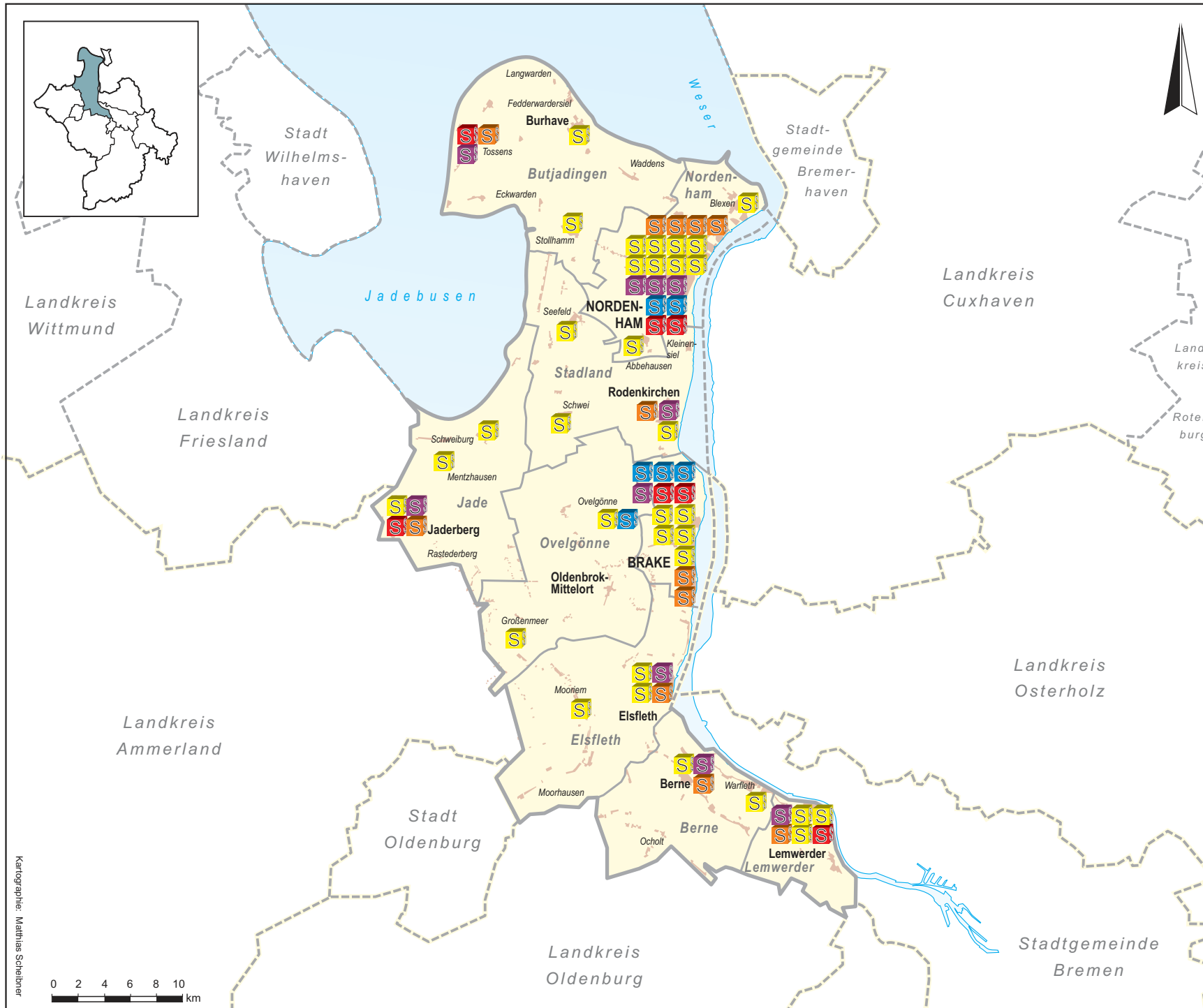
### Verwaltungseinheiten

<b>Ovelgönne</b>	Stadt/Gemeinde
<b>BRAKE</b>	Mittelzentrum
<b>Jaderberg</b>	Grundzentrum
<i>Fedderwardersiel</i>	Ort

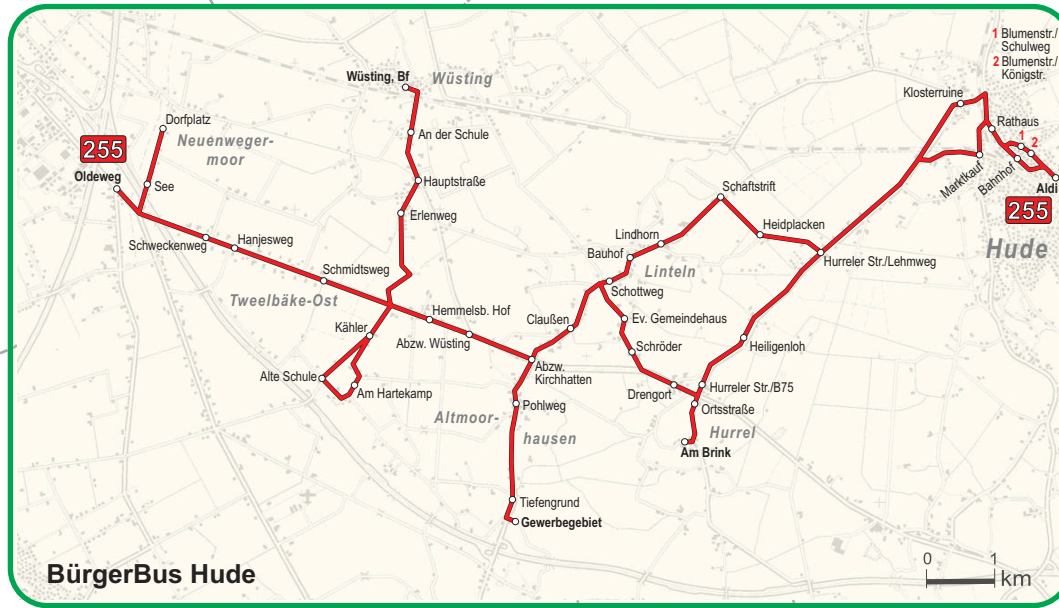
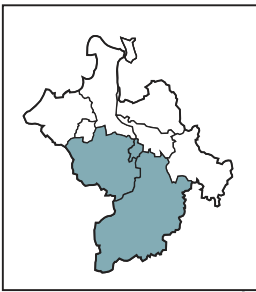
Quelle:  
Landkreis Wesermarsch

**Karte A-35**

[Stand: Mai 2007]







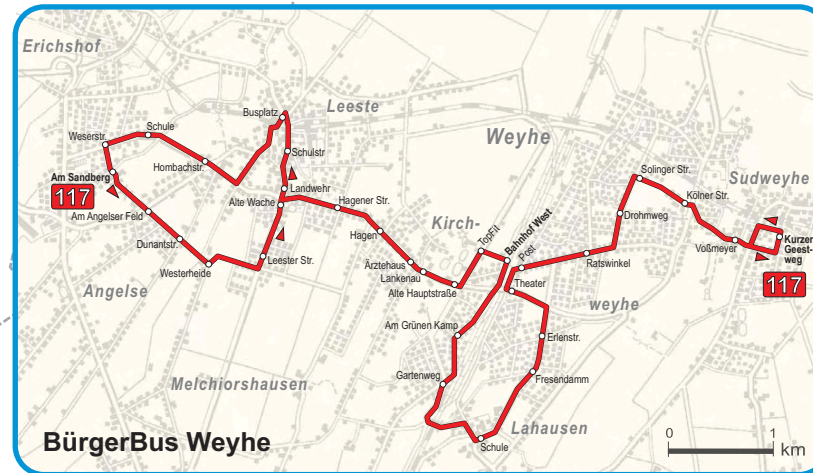
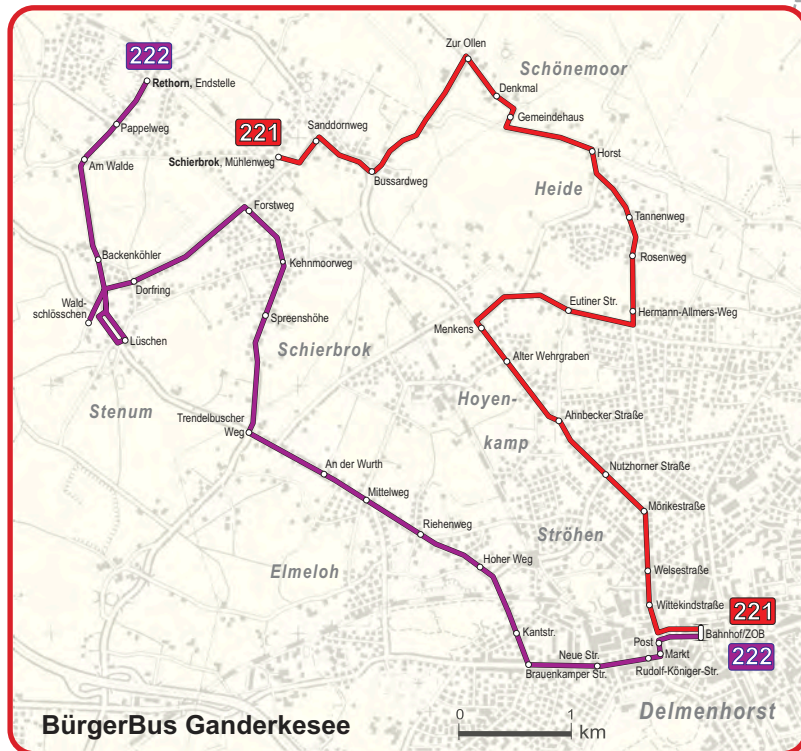
Landkreis  
Osterholz

Stadtgemeinde  
Bremen



## Bürgerbusse im ZVBN-Gebiet

Verkehrslinien



Landkreis  
Oldenburg




Landkreis  
Diepholz

Quelle:  
Weser-Ems-Bus, Regionalbereich Oldenburg  
(Linien 221, 222, 255), Regionalbereich Bremen  
(Linie 117)










## Bedarfsorientierter Verkehr

### Bedarfsorientierter Verkehr

-  Anruf-Sammeltaxi (AST)  
(Produktname VBN-PLUS)
-  **702** Anruf-Liniertaxi (ALT), teilweise  
in Ergänzung einer bestehenden  
Linie mit Liniennummer
-  Haltepunkt / Ziel oder Start der  
ALT-Linie mit Ortsbezeichnung

### Verwaltungseinheiten

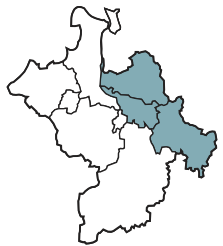
-  Gebiet des Zweckverbandes  
Verkehrsverbund Bremen/  
Niedersachsen (ZVBN)
-  Diepholz Sitz der Kreisverwaltung
-  Oberzentrum
-  **Verden** Verbandsglieder ZVBN
-  Grenze des Verkehrsverbundes  
Bremen/Niedersachsen (VBN)
-  Kreisgrenze
-  Gemeindegrenze

- <sup>1</sup> In der Teilgemeinde Engeln der Samtgemeinde Bruchhausen-Vilsen befindet sich das Anruf-Sammeltaxi (AST) des VBN-PLUS in einer Testphase (01.04.2007 bis 30.09.2007)
- <sup>2</sup> Anruf-Liniertaxi verkehrt ergänzend zu einer bestehenden Buslinie am Wochenende (Samstag und/oder Sonntag) sowie an Feiertagen
- <sup>3</sup> Anruf-Liniertaxi verkehrt ergänzend zu einer bestehenden Buslinie von Montag bis Samstag
- <sup>4</sup> Anruf-Liniertaxi verkehrt ergänzend zu einer bestehenden Buslinie von Montag bis Sonntag
- <sup>5</sup> Anruf-Liniertaxi in Bremerhaven nur im Bereich der Linienendpunkte

**Karte A-37**

[Stand: Mai 2007]





Landkreis  
Cuxhaven



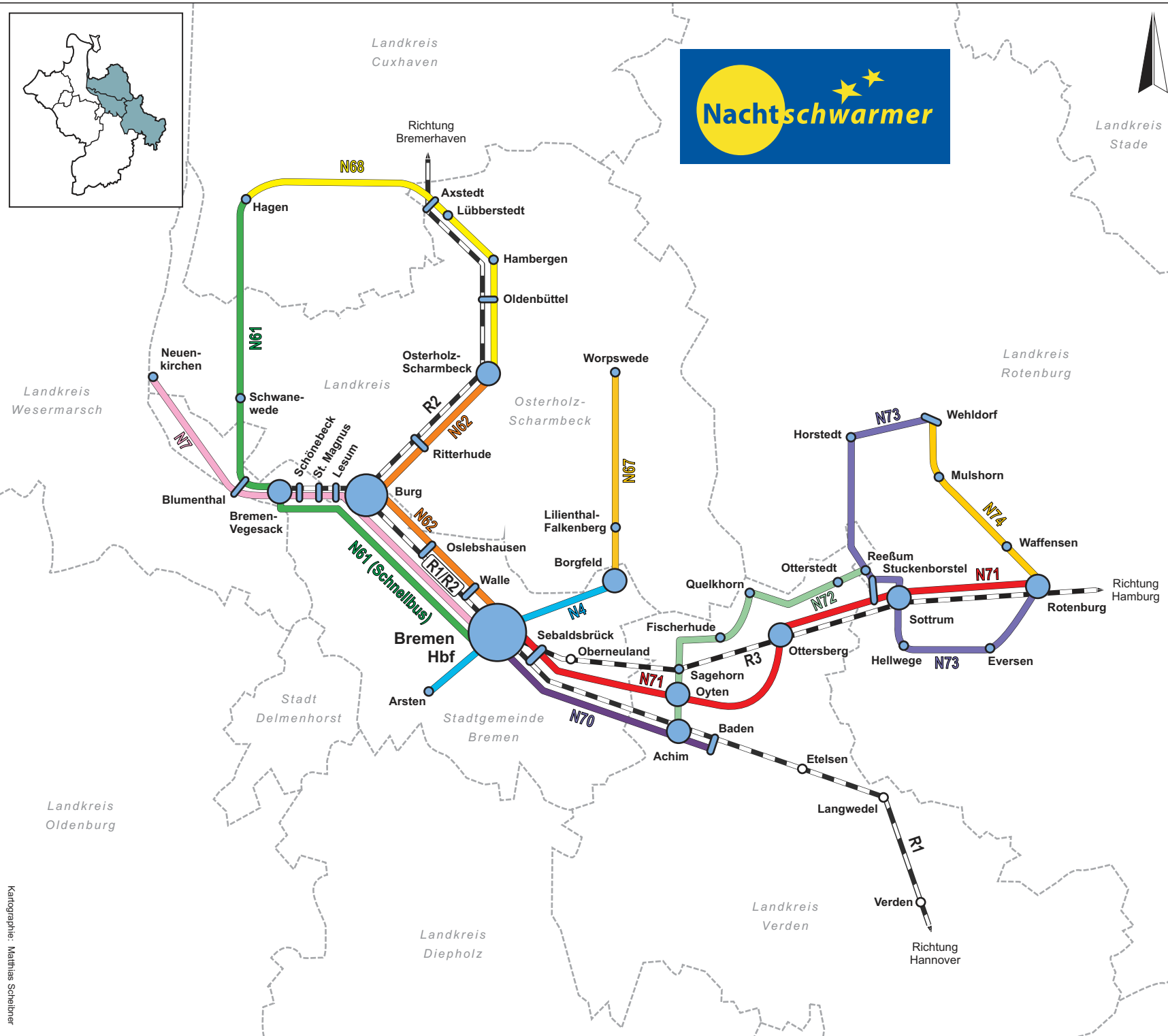
Landkreis  
Stade



## VBN-Nachtschwärmer

### Verkehrslinien

- R3 SPNV-Linie mit Bahnhof und Liniennummer
- N67 VBN-Nachtschwärmer-Linie mit Liniennummer
- Ausgewählte Zwischenhalte

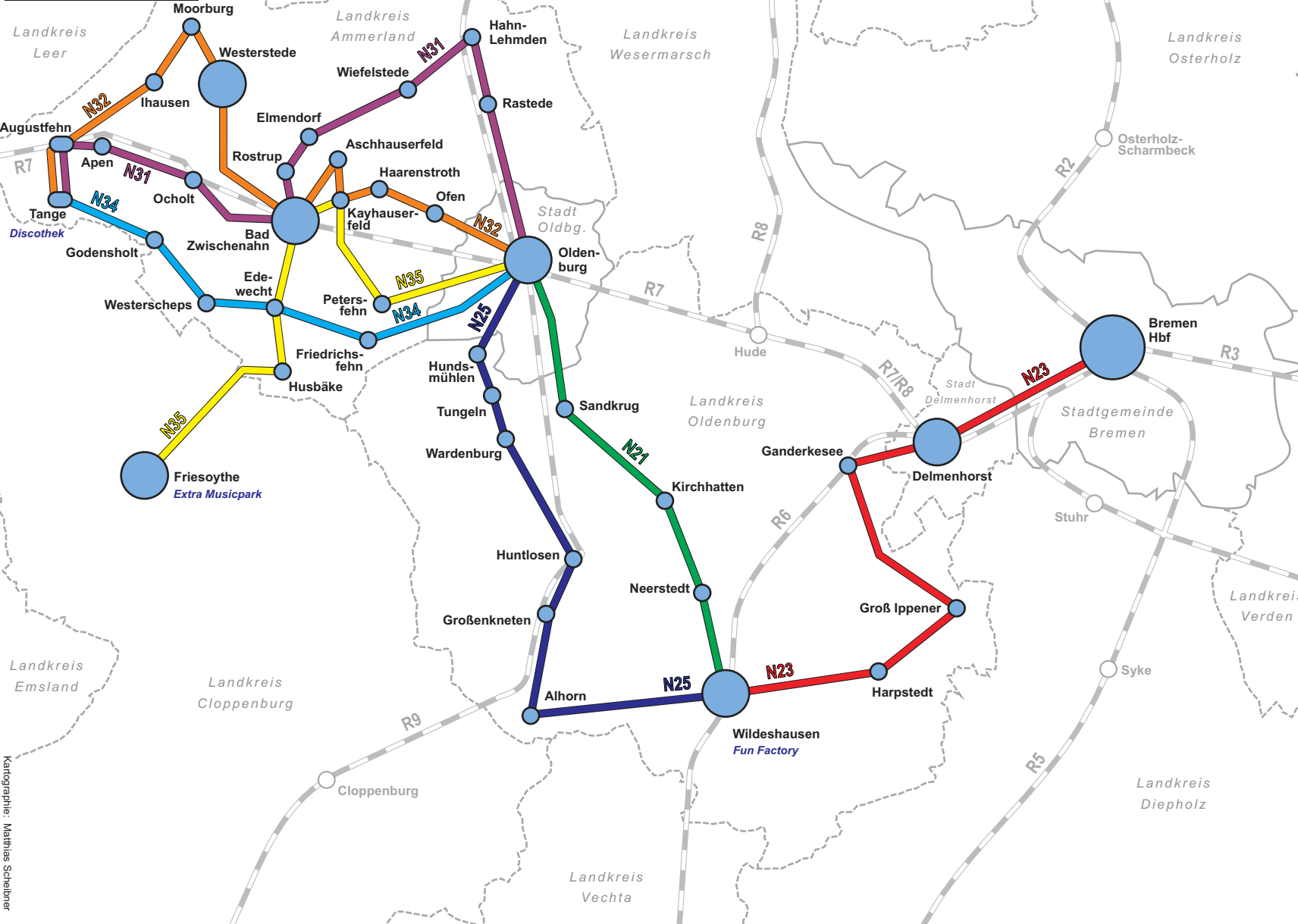
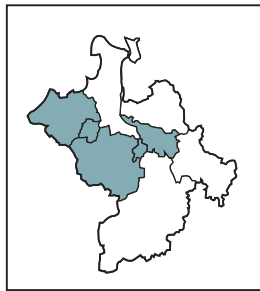


Die Linienverläufe sind schematisiert dargestellt.

Quelle:  
Verkehrsverbund Bremen/Niedersachsen (VBN)

**Karte A-38**

[Stand: Mai 2007]



Kartographie: Matthias Scheibner



## Nachtlinien in den Landkreisen Ammerland und Oldenburg

- Verkehrslinien
- R9 Ausgewählte SPNV-Linie mit Liniennummer
  - N35 NachtEulen-Linie mit Liniennummer
  - Ausgewählte Zwischenhalte
  - Fun Factory Discothek

Die Linienverläufe sind schematisiert dargestellt.  
Quelle:  
Verkehrsverbund Bremen/Niedersachsen (VBN)





## Vertriebs- und Auskunftsstellen im ZVBN-Gebiet

- Vertriebsstellen
- Bürgerbüro
  - VBN-Verkehrsunternehmen
  - DB-Fahrscheinautomaten
  - DB-Vertriebsstellen
  - DB-Agentur (z.B. Reisebüro)
  - Kundencenter (BHV-BUS / BSAG / WEB)
  - Private Verkaufsstellen (z.B. Kiosk)
  - Mobilitätszentrale (in Stadt Oldenburg)
- SPNV-Linie
- Gebiet des Zweckverbandes Verkehrsverbund Bremen/Niedersachsen (ZVBN)
- Verden
- Verbandsglieder ZVBN
- Grenze des Verkehrsverbundes Bremen/Niedersachsen (VBN)
- Kreisgrenze
- Gemeindegrenze

Quelle:  
Verkehrsverbund Bremen/Niedersachsen (VBN)



## Verkehrsverbünde und -gemeinschaften in den Nachbarräumen des VBN

### Verwaltungseinheiten

**Diepholz** Sitz der Kreisverwaltung

● Oberzentrum

● Mittelzentrum

■ Tarifgebiet des Verkehrsverbundes Bremen/Niedersachsen (VBN)

**Verden** Verbandsglieder ZVBN

— Grenze des Zweckverbandes Verkehrsverbund Bremen/Niedersachsen (ZVBN)

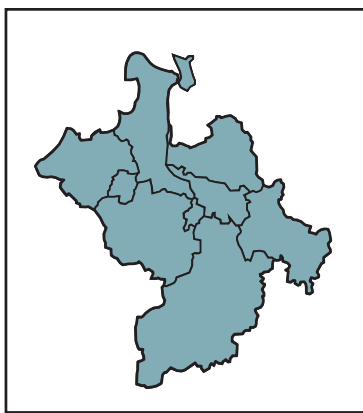
— Kreisgrenze

— Gemeindegrenze

**HVV** Benachbarte Verkehrsverbünde und -gemeinschaften








\* Assoziation beantragt oder in Beratung

\*\* Der Regionaltarif der VNN kommt seit 12.12.04 nur in Teilen der Landkreise Cuxhaven und Rotenburg zur Anwendung.



## Das VBN-Tarifgebiet

### Legende

-  Buslinie mit Liniennummer
-  Linie mit Grenzhaltestelle
-  Bahnlinie mit Liniennummer
-  Ort/Stadtteil mit Bahnhof
-  Orte
-  Tarifzonennummer
-  Gemeindename

Quelle:  
Verkehrsverbund Bremen/Niedersachsen (VBN)

